

METSAMAJANDAMISKAVA KÜMNEKS AASTAKS

Käesolev kava annab kirjeldatud metsavarude põhjal soovitusel metsade majandamiseks, lähtudes headest metsanduse tavadest ning arvestades metsaseaduse ning teiste õigusaktide nõudeid.

Maakond: Lääne-Viru
Vald: Rakvere linn
Omanik(ud): Rakvere linn

Maaüksus: **Linnametsa jt.**
Üldpindala: 157,94 ha

Metsamaa pindala: 131,28 ha, sellest:

lagedad alad 3,06 ha

selgusetu alad 4,77 ha

puistud 123,45 ha, sellest:

kuusikud 47,24 ha 13 723 tm

männikud 41,55 ha 14 321 tm

tammikud 15,66 ha 2 576 tm

kaasikud 7,03 ha 1 968 tm

pärnikud 4,78 ha 1 151 tm

lehise- 3,04 ha 844 tm

vahtrikud 1,52 ha 221 tm

saarikud 1,04 ha 44 tm

papli- 0,89 ha 250 tm

hall-lepikud 0,42 ha 63 tm

ebatsuuga- 0,28 ha 15 tm

Kasvava metsa tagavara: 35452 tm 270 tm/ha
Tagavara juurdekasv: 631 tm aastas
Soovitav raiemaht: 7814 tm
sellest uuendusraie 38,71 ha 4415 tm
hooldusraie 61,60 ha 3398 tm

Välitööd tegi: Ülo Viilup, 03.05.2023 - 24.05.2023
Kava on koostatud: 03.07.2023

Andmed kehtivad 10 aastat metsaregistrisse kandmisest

Metsabüroo OÜ (reg. kood 10908249), Järvevana tee 9, Tallinn
e-post: info@metsabyroo.ee, telefon 61 090 61

Vald: Rakvere linn
Maaüksus: Linnametsa jt.

MAAÜKSUSTE NIMEKIRI

Kinnistu number	Maatüki nimi	Küla nimi	Katastritunnus	Üldpindala ha	Metsamaa			Soovituslik raieaht tm		
					pind ha	tagavara tm	tm/ha	kokku	uuendus-raie	hooldus-raie
22556150	Tammiku tn 4a	Rakvere linn	66301:001:0654	19,39	17,18	3 395	198			
22556050	Tammiku tn 15	Rakvere linn	66301:001:0656	3,32	2,66	368	138			
1195331	Lilleoru tn 20, Tammiku tn 15	Rakvere linn	66301:001:0657	31,30	25,80	8 566	332	3 013	1 823	1 190
22556450	Lilleoru tn 15	Rakvere linn	66301:001:0661	1,37	1,30	510	392	150	63	87
22556650	Lilleoru tn 13	Rakvere linn	66301:001:0662	4,22	4,08	1 573	385	308	94	214
22556750	Lilleoru tn 11	Rakvere linn	66301:001:0663	3,27	2,12	543	256	33		33
22556850	Lilleoru tn 7	Rakvere Linn	66301:001:0664	8,38	7,52	1 543	205	454	276	178
895431	Linnametsa	Rakvere linn	66301:019:0291	75,74	65,70	18 801	286	3 841	2 159	1 682
4244131	Arkna tee 19	Rakvere linn	66301:034:0027	1,12	0,28	15	55			
4254631	Lennuki tn 16	Rakvere linn	66301:001:0623	9,83	4,64	139	30	14		14
Kokku:				157,94	131,28	35 452	270	7 814	4 415	3 398

KITSENDUSTE PLAAN
 Lääne-Viru maakond
 Rakvere linn
 Tammiku tn 4a, Tammiku tn 15 kinnistu

0 100 200 300 400 500m

Mõõt 1:10 000

Kitsendused ja looduskaitseobjektid

	kalda pv.		kalda pv.
	kaitseala skv.		püsielupaiga skv.
	kaitseala pv.		püsielupaiga pv.
	hoiuala		ranna pv.
	üksikobjekt		muud kitsendused

	kaitseala välispiir		hoiuala
	reservaat		projekteeritav kaitseala
	looduslik skv.		vääriselupaik
	hooldatav skv.		üksikobjekt
	piiranguvöönd		loomad I kategooria
	püsielupaik		loomad II kategooria
	püsielupaiga skv.		taimed I kategooria
	püsielupaiga pv.		taimed II kategooria
	kultuurimälestis		pärandkultuuri objekt

Leppemärgid

	maakonna piir		visiir, jalgrada
	valla piir		kõlviku piir
	katastriüksuse piir		eraldise piir
	kruusatee		elektriliin
	metsatee		eraldist läbiv joon
	pinnaste		eraldise katkestus
	trass, siht		tiik
	vana kraav		truup
	kraav, oja, kaldajoon		märkimisväärne puu
	kraav, jõgi 6...10m		katastritunnus
	kraav trassiga		eralduse nmb
	söödaplats		jahikantsel
	soolak		kopratamm

Aluskaart: Riigi Maa-amet

Looduskaitse info: EELIS, jaanuar 2023

Metsabüroo OÜ



KITSENDUSTE PLAAN
 Lääne-Viru maakond
 Rakvere linn
 Lilleoru tn 15, Lilleoru tn 13 kinnistu

0 100 200 300 400 500m

Mööd 1:10 000

Kitsendused ja looduskaitseobjektid

- | | | | |
|--|----------------|--|-------------------|
| | kalda pv. | | kalda pv. |
| | kaitseala skv. | | püsielupaiga skv. |
| | kaitseala pv. | | püsielupaiga pv. |
| | hoiuala | | ranna pv. |
| | üksikobjekt | | muud kitsendused |
-
- | | | | |
|--|---------------------|--|--------------------------|
| | kaitseala välispiir | | hoiuala |
| | reservaat | | projekteeritav kaitseala |
| | looduslik skv. | | vääri-elupaik |
| | hooldatav skv. | | üksikobjekt |
| | piiranguvöönd | | loomad I kategooria |
| | püsielupaik | | loomad II kategooria |
| | püsielupaiga skv. | | taimed I kategooria |
| | püsielupaiga pv. | | taimed II kategooria |
| | kultuurimälestis | | pärandkultuuri objekt |

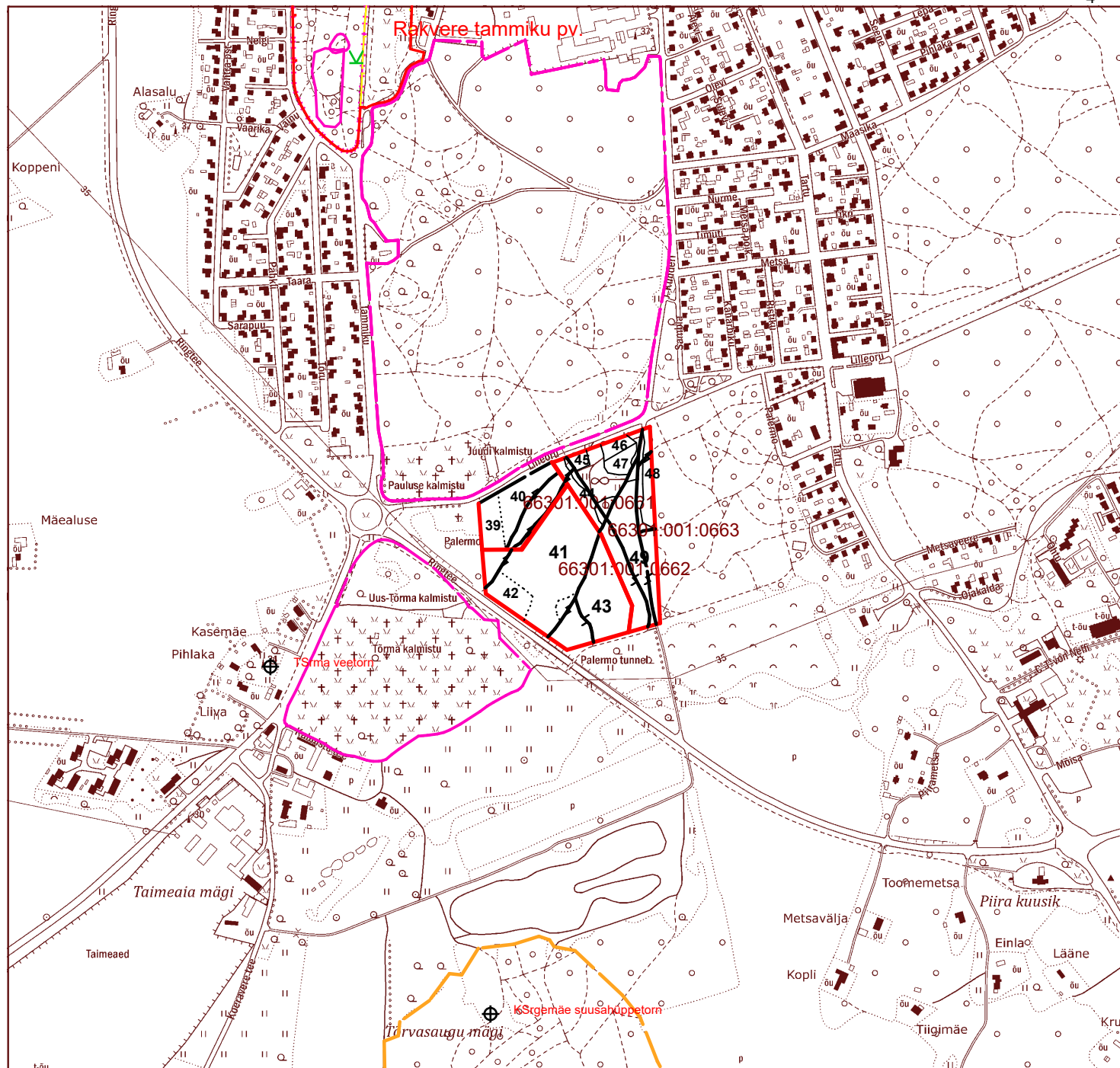
Leppemärgid

- | | | | |
|--|-----------------------|--|-------------------------------|
| | maakonna piir | | visiir, jalgrada |
| | valla piir | | kõlviku piir |
| | katastriüksuse piir | | eraldise piir |
| | kruusatee | | elektriliin |
| | metsatee | | eraldist läbiv joon |
| | pinnaste | | eraldise katkestus |
| | trass, siht | | tiik |
| | vana kraav | | truup |
| | kraav, oja, kaldajoon | | märkimisväärne puu |
| | kraav, jõgi 6...10m | | 52001:001:0021 katastritunnus |
| | kraav trassiga | | 20 eraldise nmbur |
| | söödaplats | | jahikantsel |
| | soolak | | kopratamm |

Aluskaart: Riigi Maa-amet

Looduskaitse info: EELIS, jaanuar 2023

Metsabüroo OÜ












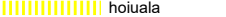

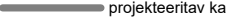


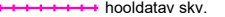



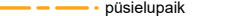

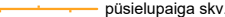

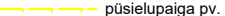





KITSENDUSTE PLAAN
 Lääne-Viru maakond
 Rakvere linn
 Lilleoru tn 7, Linnametsa kinnistu




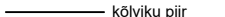

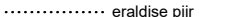

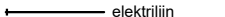

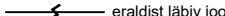

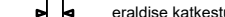














0 100 200 300 400 500m

Mõõt 1:10 000

Kitsendused ja looduskaitseobjektid

- | | |
|--|---|
|  kalda pv. |  kalda pv. |
|  kaitseala skv. |  püsielupaiga skv. |
|  kaitseala pv. |  püsielupaiga pv. |
|  hoiuala |  ranna pv. |
|  üksikobjekt |  muud kitsendused |
-
- | | |
|---|--|
|  kaitseala välispiir |  hoiuala |
|  reservaat |  projekteeritav kaitseala |
|  looduslik skv. |  vääriselupaik |
|  hooldatav skv. |  üksikobjekt |
|  piiranguvöönd |  loomad I kategooria |
|  püsielupaik |  loomad II kategooria |
|  püsielupaiga skv. |  taimed I kategooria |
|  püsielupaiga pv. |  taimed II kategooria |
|  kultuurimälestis |  pärandkultuuri objekt |

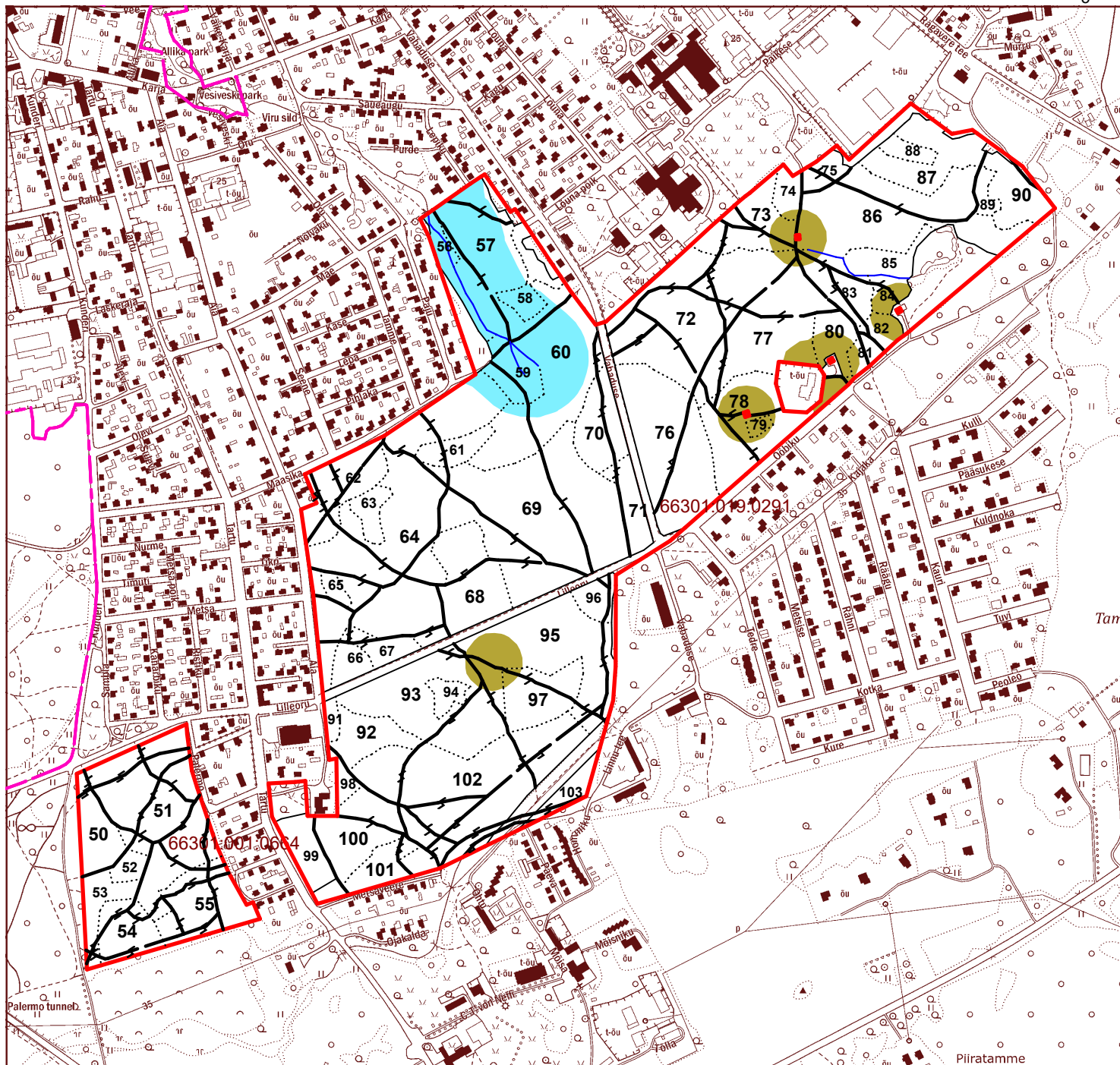
Leppemärgid

- | | |
|---|---|
|  maakonna piir |  visiir, jalgrada |
|  valla piir |  kõlviku piir |
|  katastrirüksuse piir |  eraldise piir |
|  kruusatee |  elektriliin |
|  metsatee |  eraldist läbiv joon |
|  pinnaste |  eraldise katkestus |
|  trass, siht |  tiik |
|  vana kraav |  truup |
|  kraav, oja, kaldajoon |  märkimisväärne puu |
|  kraav, jõgi 6...10m |  katastritunnus |
|  kraav trassiga |  20 eraldise nmb |
|  söödaplats |  jahikantsel |
|  soolak |  kopratamm |

Aluskaart: Riigi Maa-amet

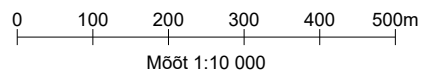
Looduskaitse info: EELIS, jaanuar 2023

Metsabüroo OÜ



Piiratamme

KITSENDUSTE PLAAN
 Lääne-Viru maakond
 Rakvere linn
 Arkna tee 19, Lennuki tn 16 kinnistu



Kitsendused ja looduskaitseobjektid

	kalda pv.		kalda pv.
	kaitseala skv.		püselupaiga skv.
	kaitseala pv.		püselupaiga pv.
	hoiuala		ranna pv.
	üksikobjekt		muud kitsendused
	kaitseala välispiir		hoiuala
	reservaat		projekteeritav kaitseala
	looduslik skv.		vääriselupaik
	hooldatav skv.		üksikobjekt
	piiranguvöönd		loomad I kategooria
	püselupaik		loomad II kategooria
	püselupaiga skv.		taimed I kategooria
	püselupaiga pv.		taimed II kategooria
	kultuurimälestis		pärandkultuuri objekt

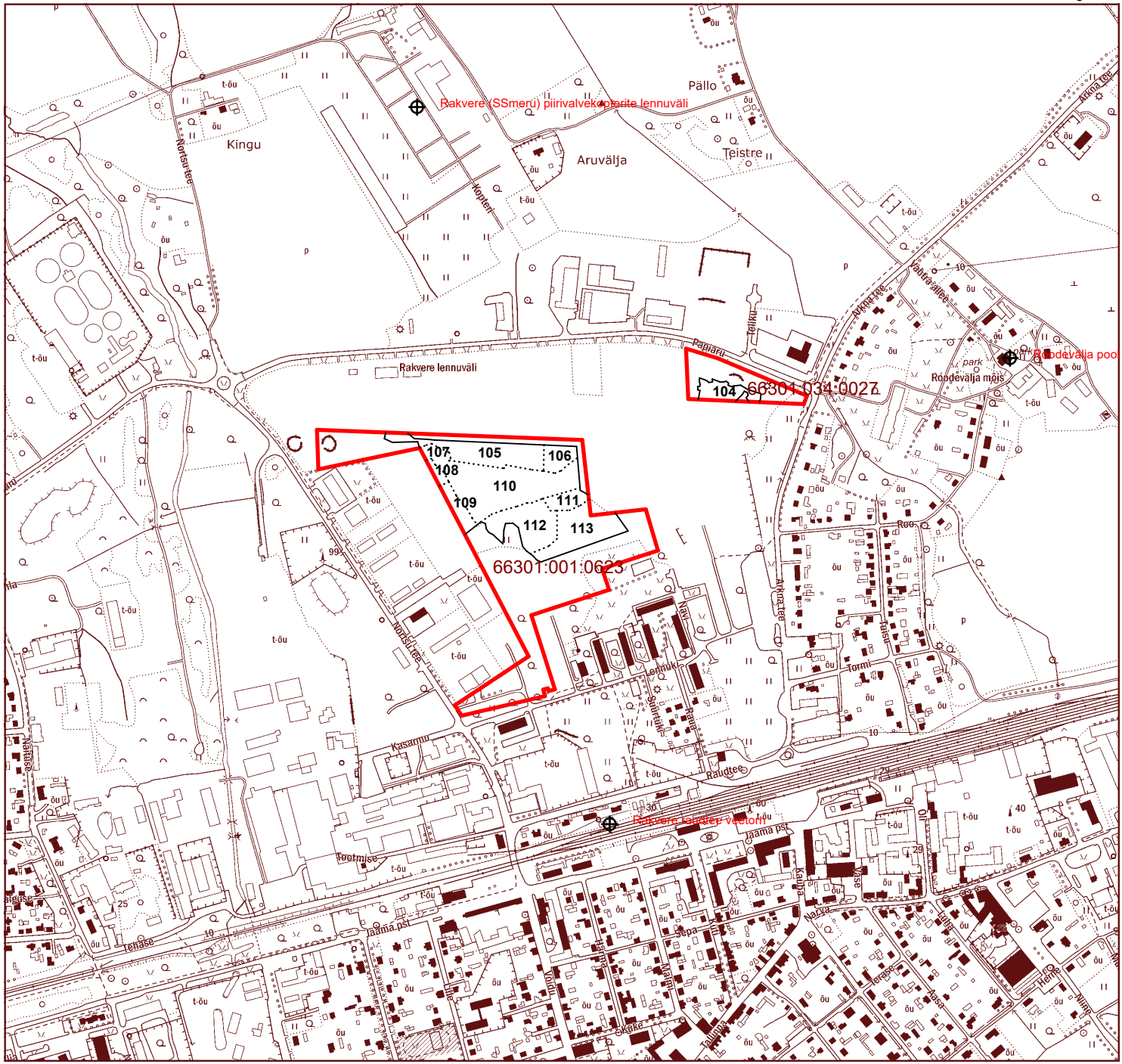
Leppemärgid

	maakonna piir		visiir, jalgrada
	valla piir		kõlviku piir
	katastrüksuse piir		eraldise piir
	kruusatee		elektriliin
	metsatee		eraldist läbiv joon
	pinnaste		eraldise katkestus
	trass, siht		tiik
	vana kraav		truup
	kraav, oja, kaldajoon		märkimisväärne puu
	kraav, jõgi 6...10m		katastritunnus
	kraav trassiga		eralduse nmbur
	söödaplats		jahikantsel
	soolak		kopratamm

Aluskaart: Riigi Maa-amet

Looduskaitse info: EELIS, jaanuar 2023

Metsabüroo OÜ



Vald: Rakvere linn
Maaüksus: Linnametsa jt.

METSAMAJANDAMISE KITSENDUSED

Kitsenduse põhjus	Pindala ha	Tagavara tm	Kitsenduse põhjus	Pindala ha	Tagavara tm
kaitseala sihtkaitsevöönd	17,18	3 395	kaitseala piiranguvöönd	2,66	368
kalda piiranguvöönd	5,35	1 322	mälestis või muinsuskaitseala	1,01	363
muu kitsendus	3,28	783			

Kitsendustega on kokku 29,48 ha ehk 22% pindalast ja 6 230 tm ehk 18% tagavarast

METSAMAA ÜLDISELOOMUSTUS

Enamuspuuliik	Lagedad alad ha	Selgusetat alad ha	Puistute							I rinde täius %
			pindala ha	tagavara		aastane juurdekasv		keskmise		
				tm	tm/ha	tm/a	tm/ha/a	vanus a	boniteet	
Mänd	0,28		41,55	14 321	345	265	6,4	78	0,8	81
Kuusk	2,55	3,12	47,24	13 723	291	251	5,3	84	0,8	57
Lehis		0,44	3,04	844	277	23	7,6	58	0,1	72
Ebatsuuga			0,28	15	55	2	8,2	20	0,0	41
Tamm			15,66	2 576	165	11	0,7	204	4,7	65
Saar			1,04	44	42	6	6,2	12	1,0	60
Vaher			1,52	221	145	9	6,1	44	1,0	62
Kask		1,21	7,03	1 968	280	38	5,4	63	0,4	74
Hall-lepp			0,42	63	150	2	5,2	40	2,0	65
Pärn			4,78	1 151	241	6	1,3	122	2,8	80
Pappel	0,23		0,89	250	281	2	2,5	63	0,0	60
Kokku:	3,06	4,77	123,45	35 175	285	617	5,0	95	1,3	69

Puistute juurdekasv on 1,8% üldtagavarast

I rinde keskmise täiuse arvutusest on välja jäetud noorendikud, kuna noorendikes määratakse vaid puude arv.

Vald: Rakvere linn
Maaüksus: Linnametsa jt.

METSAMAA JAGUNEMINE KASVUKOHATÜÜPIDE JÄRGI HEKTARITES

Kasvukohatüübid	Enamuspuuliik											Kokku		
	Ma	Ku	Lh	Ts	Ta	Sa	Va	Ks	Lv	Pn	Pp	ha	%	keskm bon
Angervaksa									0,42			0,42	0,3	2,0
Jänese kapsa	14,81	7,21										22,02	16,8	0,9
Jänese kapsa-pohla	9,39		0,83		0,12			0,50				10,84	8,3	0,3
Kastikuloo		0,14										0,14	0,1	3,0
Mineraalne puistang	1,97	0,18										2,15	1,6	1,4
Naadi											1,12	1,12	0,9	0,2
Pohla	0,39											0,39	0,3	2,5
Sinilille	15,27	45,38	2,65	0,28	15,54	1,04	1,52	7,74		4,78		94,20	71,8	1,5
Kokku:	41,83	52,91	3,48	0,28	15,66	1,04	1,52	8,24	0,42	4,78	1,12	131,28	100,0	1,3

Vald: Rakvere linn
Maaüksus: Linnametsa jt.

METSAMAA PINDALA JA TAGAVARA JAGUNEMINE ENAMUSPUULIIKIDE JA ARENGUKLASSIDE JÄRGI

Enamuspuuliik	Lage ala		Selgusetala		Noorendik		Latimets		Keskealine mets		Valmiv mets		Küps mets		Kokku		%	
	(ha)	(tm)	(ha)	(tm)	(ha)	(tm)	(ha)	(tm)	(ha)	(tm)	(ha)	(tm)	(ha)	(tm)	(ha)	(tm)	pind	maht
Mänd	0,28	28			0,78	12	3,11	344	24,50	9 176	8,26	3 402	4,90	1 386	41,83	14 349	32	40
Kuusk	2,55	119	3,12	110	1,40	27	0,18	23	0,11	18	2,20	873	43,35	12 782	52,91	13 952	40	39
Lehis			0,44	1	0,29	8					0,53	101	2,22	734	3,48	845	3	2
Ebatsuuga											0,28	15			0,28	15		
Tamm					0,38	2			1,81	144			13,47	2 430	15,66	2 576	12	7
Saar					0,54	23	0,50	20							1,04	44	1	
Vaher							0,49	39	1,03	182					1,52	221	1	1
Kask			1,21	5	1,31	17			0,23	30			5,49	1 921	8,24	1 972	6	6
Hall-lepp													0,42	63	0,42	63		
Pärn											0,39	43	4,39	1 108	4,78	1 151	4	3
Pappel	0,23	15											0,89	250	1,12	264	1	1
Kokku:	3,06	161	4,77	115	4,70	89	4,28	427	27,68	9 550	11,66	4 435	75,13	20 675	131,28	35 452	100	100

Vald: Rakvere linn
Maaüksus: Linnametsa jt.

METSAMAA JA TAGAVARA JAGUNEMINE ARENGUKLASSIDE JA PUULIIKIDE JÄRGI

Kooseisu puuliik	Lage ala (tm)	Selgusetala (tm)	Noorendik (tm)	Latimets (tm)	Keskealine mets (tm)	Valmiv mets (tm)	Küps mets (tm)	Kokku	
								maht tm	mahu %
Mänd	20	8	18	325	8 503	3 530	1 349	13 753	39
Kuusk	121	56	19	41	464	677	12 570	13 949	39
Lehis			3	3	71	62	511	650	2
Seedermänd			1					1	
Ebatsuuga					19	15		34	
Tamm	4	9	2	3	164	79	2 969	3 231	9
Saar			12	19	30		204	266	1
Vaher		13	4	22	124	18	557	739	2
Kask		14	15	5	101	20	1 078	1 233	3
Haab			1	2	26		193	222	1
Hall-lepp					7	2	61	70	
Pärn	2				7	24	908	940	3
Pappel	14		12				237	263	1
Rommelgas		16		6	35	9	32	97	
Pihlakas							6	6	
Kokku maht tm:	161	115	89	427	9 550	4 435	20 675	35 452	100
Keskmine tm/ha:	53	24	19	100	345	380	275	270	
Pindala ha:	3,06	4,77	4,70	4,28	27,68	11,66	75,13	131,28	
Surnud puit tm:	81	39			78	70	627	896	
Lamapuit tm:						36		36	
Kõdupuit tm:					31	37	84	152	
Juurdekasv tm/a:		14	22	39	189	80	288	631	
Juurdekasv tm/ha:		2,9	4,7	9,0	6,8	6,9	3,8	4,8	

Vald: Rakvere linn
Maaüksus: Linnametsa jt.

METSAMAA PINDALA JA TAGAVARA JAGUNEMINE ENAMUSPUULIIKIDE JA VANUSTE JÄRGI

Vanuse- astmed	Mänd		Kuusk		Lehis		Ebatsuuga		Tamm		Saar		Teised		Kokku		tm/ha
	(ha)	(tm)	(ha)	(tm)	(ha)	(tm)	(ha)	(tm)	(ha)	(tm)	(ha)	(tm)	(ha)	(tm)	(ha)	(tm)	
Lagedad	0,28	28	2,55	119											3,06	161	53
Selgusetä			3,12	110	0,44	1									4,77	115	24
kuni 9																	
10 - 19	2,49	117	1,40	27	0,29	8			0,38	2	1,04	44	1,31	17	6,91	215	31
20 - 29	1,40	238	0,18	23	0,20	19	0,28	15					0,49	39	2,55	335	132
30 - 39			0,11	18									0,39	43	0,50	61	122
40 - 49	1,35	306							1,48	98			0,65	93	3,48	497	143
50 - 59	0,53	153			0,33	82							0,86	162	1,72	397	231
60 - 69	0,34	78	1,87	452	1,39	490			0,33	46			1,06	269	4,99	1 336	268
70 - 79	22,63	8 748	15,65	5 917	0,83	244							5,22	1 888	44,33	16 797	379
80 - 89	7,91	3 294	16,40	4 755									0,27	33	24,58	8 082	329
90 - 99	0,09	34													0,09	34	378
100 - 109			8,65	2 015											8,65	2 015	233
110 - 119																	
120 - 129																	
130 - 139													4,39	1 108	4,39	1 108	252
140 - 149	3,46	1 049													3,46	1 049	303
150 - 159			2,98	516											2,98	516	173
150 +	1,35	303							13,47	2 430					14,82	2 733	184
Kokku:	41,83	14 349	52,91	13 952	3,48	845	0,28	15	15,66	2 576	1,04	44	16,08	3 672	31,28	35 452	270
%	31,9	40,5	40,3	39,4	2,7	2,4	0,2	0,0	11,9	7,3	0,8	0,1	12,2	10,4	100,0	100,0	

Vald: Rakvere linn
Maaüksus: Linnametsa jt.

PUIDUKASUTUSE SUURUS

Puidukasutuse suurus kasvava metsa raiana on 6 898 tm ehk keskmiselt 690 tm aastas.

Olenevalt puuliigist ja valmistatavatest puidusortimentidest on metsamaterjali väljatulek 75 - 85 % kasvava metsa tagavarast.

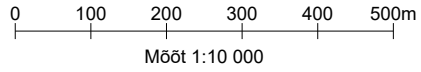
Puidukasutuse jagunemine raieviiside ja väljaraiutavate puuliikide järgi tihumeetrites

Raiutav puuliik	Hooldusraied		Valikraie	Uuendusraied				Kokku
	Harvendusraie	Sanitaarraie		Lageraie	Aegjätkne raie	Häilraie	Veerraie	
Mänd	2 215			2	87	33	4	2 342
Kuusk	327	271		1 584	190	1 554	140	4 066
Lehis	29							29
Saar		1			14	2		17
Vaher		1			11			11
Kask	34			4	77	26		140
Haab	1	9			10			19
Hall-lepp		3				1		4
Pappel		12		225				237
Rommelgas	6	14				10		30
Pihlakas						2		2
Kokku:	2 611	311		1 815	389	1 628	144	6 898
Surnud ja lamapuit	163	314		39	24	330	46	916
Kõik kokku:	2 774	625		1 854	413	1 958	190	7 814
Pindala ha	34,17	21,46		3,87	6,66	26,42	1,76	94,34

Keskmine aastane kasvava metsa raie on 1,9% kasvava metsa üldtagavarast.

Lageraie keskmine aastane pindala on 0,3% metsamaa pindalast.

KAVANDATUD TÖÖDE PLAAN
 Lääne-Viru maakond
 Rakvere linn
 Tammiku tn 4a, Tammiku tn 15 kinnistu



Metsamajanduslike tööde leppemärgid

	lageraie looduslikule uuenemisele jätmisega		harvendusraie
	lageraie looduslikule uuenemisele kaasaaitamisega		sanitaarraie
	lageraie kultiveerimisega		valikraie
	aegjätkne raie		valgustusraie
	hälliraie		koridoride raiumine
	veerraie		maapinna mineraliseerimine
			kultiveerimine
			kultuuride hooldamine

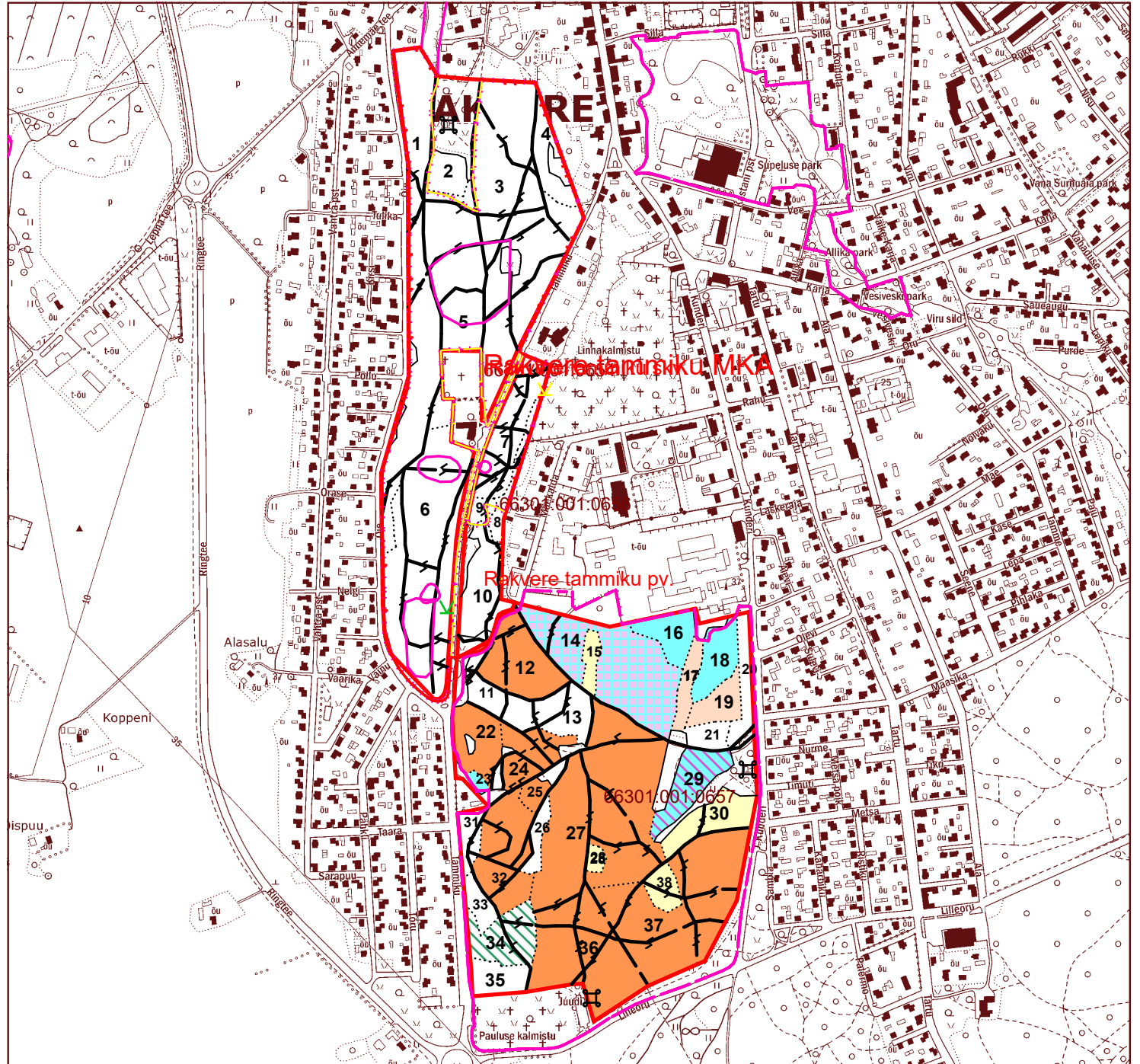
Leppemärgid

	maakonna piir		visiir, jalgrada
	valla piir		kõiviku piir
	katastrüksuse piir		eraldise piir
	kruusatee		elektriliin
	metsatee		eraldist läbiv joon
	pinnaste		eraldise katkestus
	trass, siht		tiik
	vana kraav		truup
	kraav, oja, kaldajoon		märkimisväärne puu
	kraav, jõgi 6...10m		52001:001:0021 katastritunnus
	kraav trassiga		20 eraldise nmb
	söödaplats		jahikantsel
	soolak		kopratamm

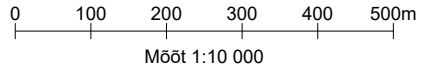
Aluskaart: Riigi Maa-amet

Looduskaitse info: EELIS, jaanuar 2023

Metsabüroo OÜ



KAVANDATUD TÖÖDE PLAAN
 Lääne-Viru maakond
 Rakvere linn
 Lilleoru tn 15, Lilleoru tn 13 kinnistu



Metsamajanduslike tööde leppemärgid

	lageraie looduslikule uuenemisele jätmisega		harvendusraie
	lageraie looduslikule uuenemisele kaasaaitamisega		sanitaarraie
	lageraie kultiveerimisega		valikraie
	aegjätkne raie		valgustusraie
	hälliraie		koridoride raiumine
	veerraie		maapinna mineraliseerimine
			kultiveerimine
			kultuuride hooldamine

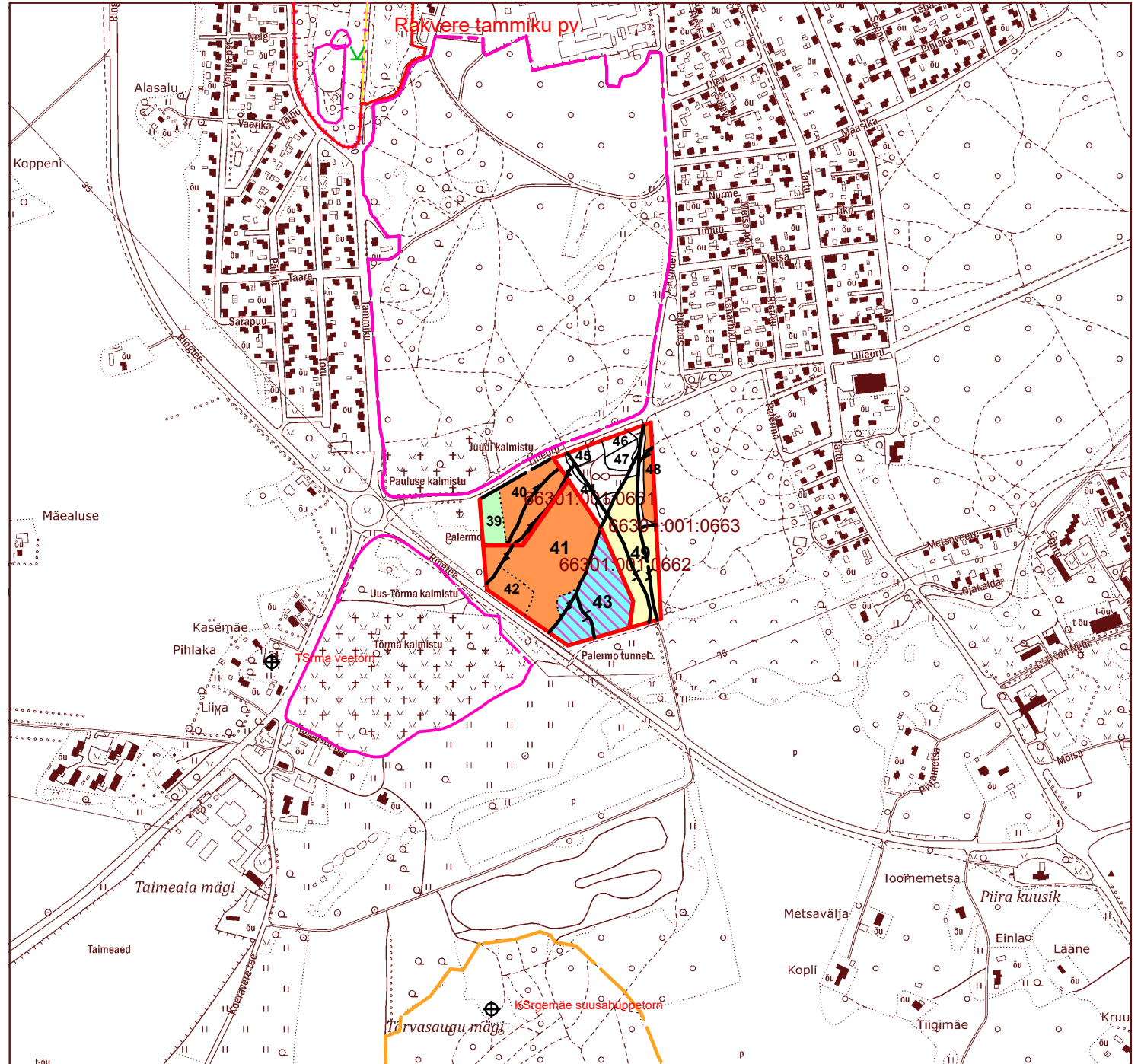
Leppemärgid

	maakonna piir		visiir, jalgrada
	valla piir		kõiviku piir
	katastriüksuse piir		eraldise piir
	kruusatee		elektriliin
	metsatee		eraldist läbiv joon
	pinnaste		eraldist katkestus
	trass, siht		tiik
	vana kraav		truup
	kraav, oja, kaldajoon		märkimisväärne puu
	kraav, jõgi 6...10m		52001:001:0021 katastritunnus
	kraav trassiga		20 eralduse nmbur
	söödaplats		jahikantsel
	soolak		kopratamm

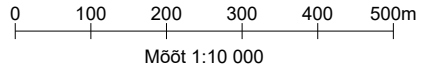
Aluskaart: Riigi Maa-amet

Looduskaitse info: EELIS, jaanuar 2023

Metsabüroo OÜ



KAVANDATUD TÖÖDE PLAAN
 Lääne-Viru maakond
 Rakvere linn
 Lilleoru tn 7, Linnametsa kinnistu



Metsamajanduslike tööde leppemärgid

	lageraie looduslikule uuenemisele jätmisega		harvendusraie
	lageraie looduslikule uuenemisele kaasaaitamisega		sanitaarraie
	lageraie kultiveerimisega		valikraie
	aegjärgne raie		valgustusraie
	hälliraie		koridoride raiumine
	veerraie		maapinna mineraliseerimine
			kultiveerimine
			kultuuride hooldamine

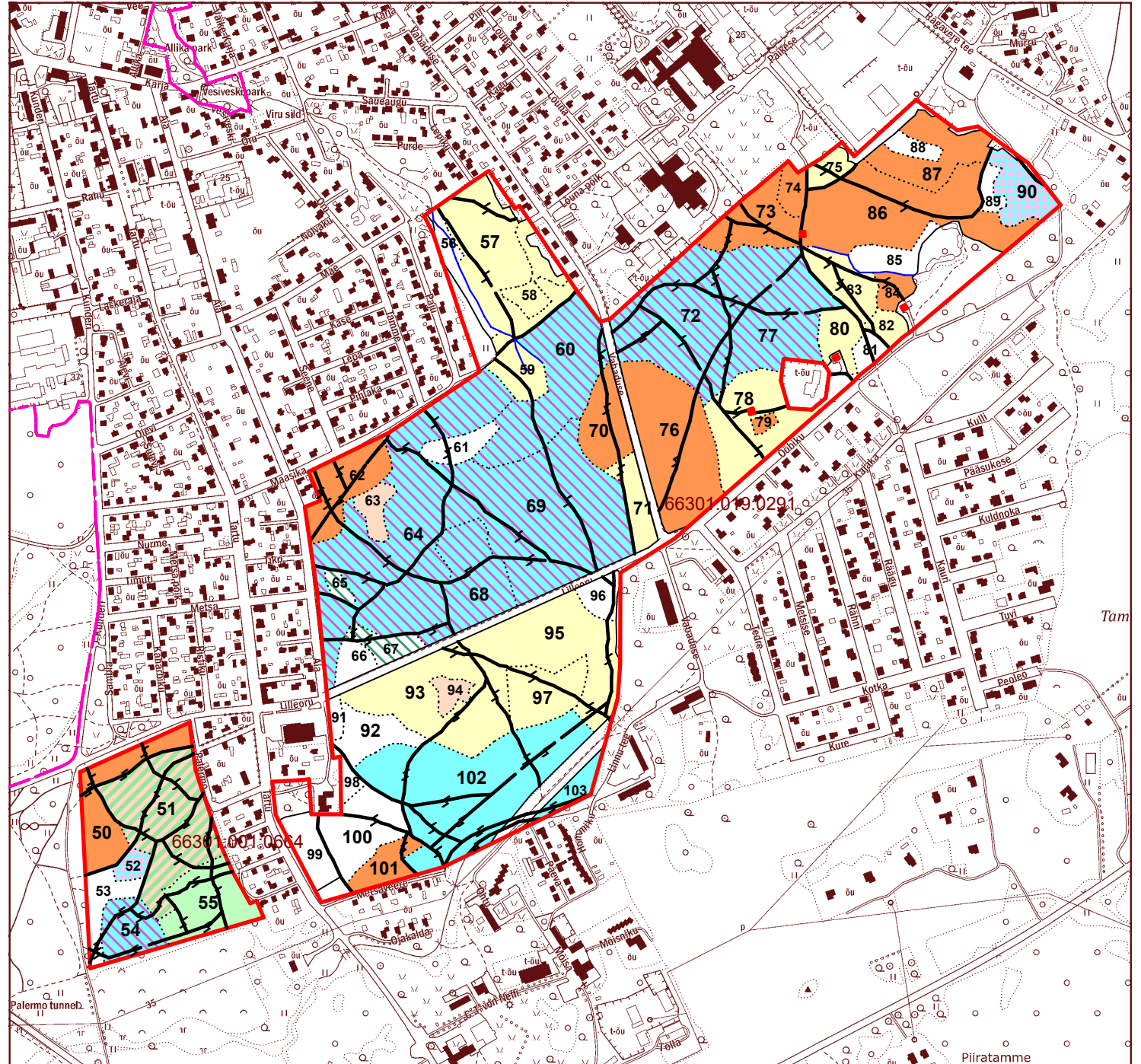
Leppemärgid

	maakonna piir		visiir, jalgrada
	valla piir		kõiviku piir
	katastriüksuse piir		eraldise piir
	kruusatee		elektriliin
	metsatee		eraldist läbiv joon
	pinnaste		eraldise katkestus
	trass, siht		tiik
	vana kraav		truup
	kraav, oja, kaldajoon		märkimisväärne puu
	kraav, jõgi 6...10m		52001:001:0021 katastritunnus
	kraav trassiga		20 eraldise nmb
	söödaplats		jahikantsel
	soolak		kopratamm

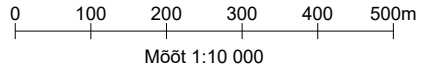
Aluskaart: Riigi Maa-amet

Looduskaitse info: EELIS, jaanuar 2023

Metsabüroo OÜ



KAVANDATUD TÖÖDE PLAAN
 Lääne-Viru maakond
 Rakvere linn
 Arkna tee 19, Lennuki tn 16 kinnistu



Metsamajanduslike tööde leppemärgid

	lageraie looduslikule uuenemisele jätmisega		harvendusraie
	lageraie looduslikule uuenemisele kaasaaitamisega		sanitaarraie
	lageraie kultiveerimisega		valikraie
	aegjätkne raie		valgustusraie
	hälliraie		koridoride raiumine
	veerraie		maapinna mineraliseerimine
			kultiveerimine
			kultuuride hooldamine

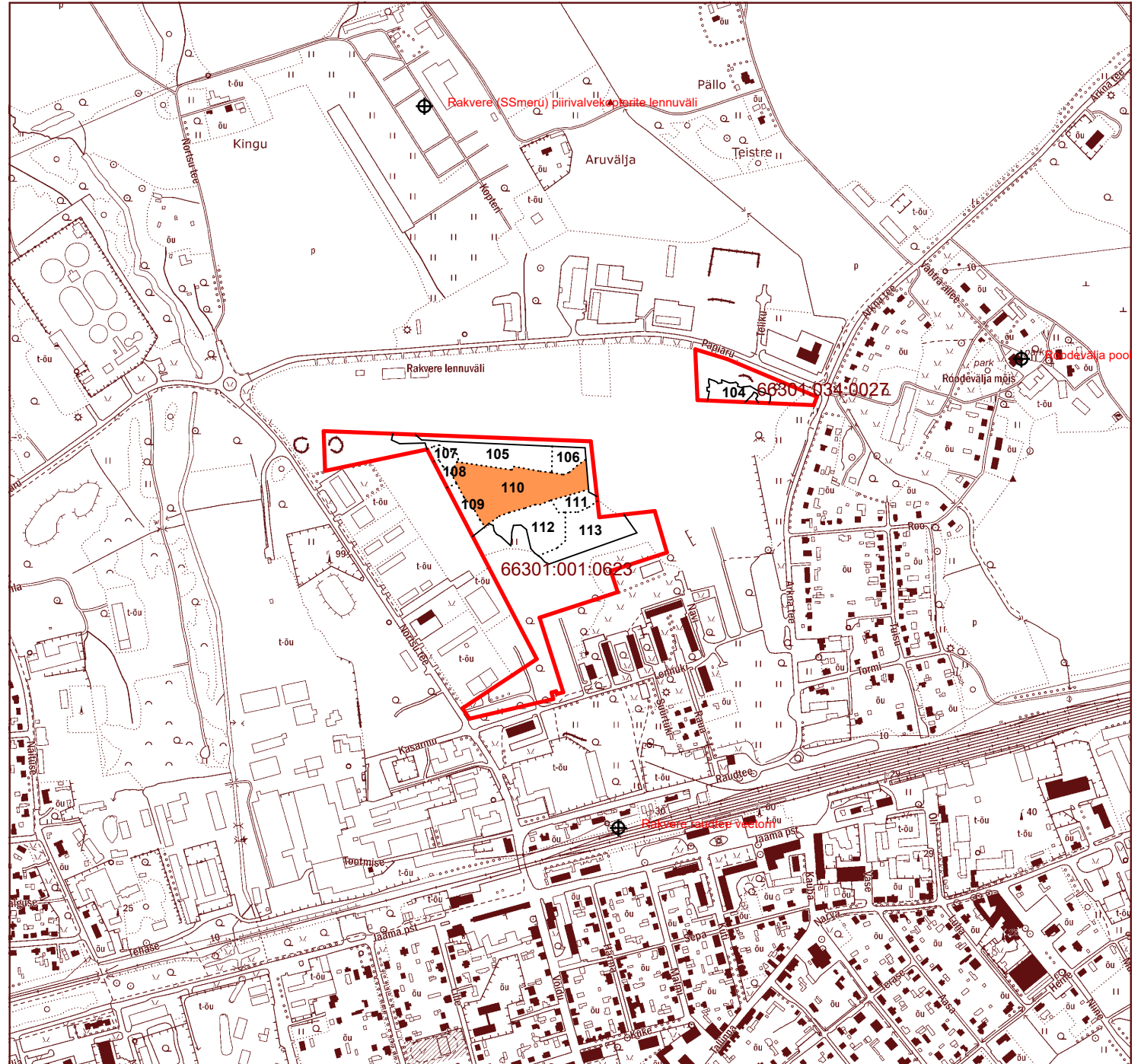
Leppemärgid

	maakonna piir		visiir, jalgrada
	valla piir		kõiviku piir
	katastrüksuse piir		eraldise piir
	kruusatee		elektriliin
	metsatee		eraldist läbiv joon
	pinnaste		eraldist katkestus
	trass, siht		tiik
	vana kraav		truup
	kraav, oja, kaldajoon		märkimisväärne puu
	kraav, jõgi 6...10m		52001:001:0021 katastritunnus
	kraav trassiga		20 eralduse nmbur
	söödaplats		jahikantsel
	soolak		kopratamm

Aluskaart: Riigi Maa-amet

Looduskaitse info: EELIS, jaanuar 2023

Metsabüroo OÜ



Vald: Rakvere linn

Maaüksus: Linnametsa jt.

Er. nr.	Raieliik	Enamuspuuliik	Vanusa	Kasvukoht tüüp	I rinde täius	Raie järjek.	Pindala ha	Väljaraiutatav tagavara tm								Surnud ja lamapuit	Kokku	
								Ma	Ku	Sa	Va	Ks	Hb	Lv	Pp			Teised
Vald: Rakvere linn		Maaüksus: Linnametsa					Katastritunnus: 66301:019:0291											
69	Hällraie	Ku	100	SI	44	1	5,65		258								57	314
72	Hällraie	Ku	82	SI	60	1	3,93		280								98	379
77	Hällraie	Ku	82	SI	57	1	2,47		127						10		62	200
90	Lageraie	Pp	63	Nd	60	1	0,89		12					225				238
102	Aegjarkne raie	Ks	75	SI	77	1	4,83		185		70						24	279
103	Aegjarkne raie	Ks	75	SI	73	1	0,39		5		7	10						21
Kokku:							29,41		1 518	2		77	10	1	225	12	315	2 159
Lageraie kokku:							3,87	2	1 584		4			225			39	1 854
Turberaie kokku:							34,84	125	1 884	16	11	103	10	1		12	400	2 561
Kõik kokku:							38,71	127	3 468	16	11	106	10	1	225	12	439	4 415

Vald: Rakvere linn
Maaüksus: Linnametsa jt.

HOOLDUSRAIETE NIMEKIRI

Er. nr.	Raieliik	Enamuspuuliik	Vanusa	Kasvu-koha-tüüp	I rinde-täius	Puude arv ha	Raie järjek.	Pindala ha	Kasvava metsa tagavara tm	Raiutav tagavara				Kasvava metsa väljaraie %
										Kasvav mets tm	Surnud ja lama-puit tm	Kokku raie tm	Keskmine raiemaht tm/ha	
Vald: Rakvere linn Maaüksus: Lilleoru tn 20, Tammikatastritunnus: 66301:001:0657														
12	Harvendusraie	Mänd	74	Jp	82		1	1,16	434	62		62	53	14
15	Sanitaarraie	Kuusk		Jk			K	0,25	2	2	5	7	8	81
16	Valgustusraie	Mänd	170	SI		101	K	0,63	143	42		42	67	30
17	Valgustusraie	Kuusk	15	SI		1 800	1	0,40	9	1		1	2	10
17	Sanitaarraie	Kuusk	15	SI			1	0,40	15	13		13	33	87
18	Valgustusraie	Mänd	160	SI		225	1	0,72	160	61		61	85	38
19	Valgustusraie	Saar	10	SI		4 000	1	0,54	10	2		2	4	24
22	Harvendusraie	Mänd	40	Jp	84		1	0,83	181	45		45	54	25
24	Harvendusraie	Mänd	28	Mp	91		2	1,40	238	61		61	44	26
25	Harvendusraie	Kuusk	28	Mp	87		2	0,18	23	6		6	34	27
27	Harvendusraie	Mänd	74	Jp	86		1	4,66	1 916	332	47	378	71	17
28	Sanitaarraie	Tamm	60	Jp	49		1	0,12	15	6		6	48	38
30	Sanitaarraie	Kuusk	70	Jk	75		1	0,77	246	21	8	29	27	8
32	Harvendusraie	Mänd	58	Jp	81		1	0,53	153	32		32	60	21
36	Harvendusraie	Mänd	87	Jp	90		1	1,80	811	201	18	219	111	25
37	Harvendusraie	Mänd	76	Jk	87		1	3,72	1 409	295	19	313	79	21
38	Sanitaarraie	Mänd	76	Jk	70		1	0,31	97	15	5	19	47	15
Kokku:								18,42	5 863	1 196	101	1 296	65	20
Vald: Rakvere linn Maaüksus: Lilleoru tn 15 Katastritunnus: 66301:001:0661														
40	Harvendusraie	Mänd	80	Jk	86		1	0,96	385	78	10	87	81	20
Kokku:								0,96	385	78	10	87	81	20

Vald: Rakvere linn

Maaüksus: Linnametsa jt.

Er. nr.	Raieliik	Enamuspuuliik	Vanusa	Kasvukoha-tüüp	I rinde täius	Puude arv ha	Raie järjek.	Pindala ha	Kasvava metsa tagavara tm	Raiutav tagavara				Kasvava metsa väljaraie %
										Kasvav mets tm	Surnud ja lamapuit tm	Kokku raie tm	Keskmine raiemaht tm/ha	
Vald: Rakvere linn Maaüksus: Lilleoru tn 13 Katastritunnus: 66301:001:0662														
41	Harvendusraie	Mänd	80	Jk	89		1	2,31	955	190	12	201	82	20
42	Harvendusraie	Mänd	75	Jk	77		2	0,35	119	13		13	36	11
Kokku:								2,66	1 073	203	12	214	76	19
Vald: Rakvere linn Maaüksus: Lilleoru tn 11 Katastritunnus: 66301:001:0663														
48	Harvendusraie	Mänd	88	Jk	76		2	0,28	95	10		10	34	10
49	Sanitaarraie	Mänd	140	Jk	59		1	1,22	329	23		23	19	7
Kokku:								1,50	425	33		33	22	8
Vald: Rakvere linn Maaüksus: Lilleoru tn 7 Katastritunnus: 66301:001:0664														
50	Harvendusraie	Mänd	88	Jk	80		1	1,39	538	85	7	92	61	16
51	Koridoride raiumine	Kuusk	15	SI			1	2,98	109	57	30	87	19	52
51	Sanitaarraie	Kuusk	15	SI			1	2,98	100	57	30	87	19	57
Kokku:								7,35	748	199	67	265	27	27
Vald: Rakvere linn Maaüksus: Linnametsa Katastritunnus: 66301:019:0291														
57	Sanitaarraie	Kuusk	75	SI	62		1	2,56	848		51	51		
58	Sanitaarraie	Kask	2	SI			1	0,63	4		9	9		
59	Sanitaarraie	Kuusk	85	SI	49		1	0,68	185		3	3		
62	Harvendusraie	Lehis	65	SI	79		1	1,23	443	63		63	51	14
63	Valgustusraie	Kask	5	SI		1 200	1	0,41	1					27
70	Harvendusraie	Mänd	77	SI	93		1	1,02	462	92	5	97	91	20
71	Sanitaarraie	Mänd	77	SI	66		1	0,62	201	14	3	17	23	7
73	Harvendusraie	Mänd	72	SI	79		1	1,21	415	68		68	57	17
74	Harvendusraie	Mänd	72	SI	70		1	0,35	109	11	9	20	31	10
75	Sanitaarraie	Lehis	53	SI	70		1	0,33	82	5	5	10	15	6

Vald: Rakvere linn

Maaüksus: Linnametsa jt.

Er. nr.	Raieliik	Enamuspuuliik	Vanusa	Kasvukoha-tüüp	I rinde täius	Puude arv ha	Raie järjek.	Pindala ha	Kasvava metsa tagavara tm	Raiutav tagavara				Kasvava metsa väljaraie %
										Kasvav mets tm	Surnud ja lamapuit tm	Kokku raie tm	Keskmine raiemaht tm/ha	
Vald: Rakvere linn Maaüksus: Linnametsa Katastritunnus: 66301:019:0291														
76	Harvendusraie	Mänd	74	SI	96		1	3,14	1 456	323		323	103	22
78	Sanitaarraie	Kuusk		SI			1	2,00	107	52	40	92	26	48
79	Harvendusraie	Kuusk	30	SI	78		2	0,11	18	4		4	32	20
80	Sanitaarraie	Kuusk	75	SI	65		1	0,59	183	17	9	26	29	9
82	Sanitaarraie	Kuusk		SI			K	0,30	9		36	36		
83	Sanitaarraie	Kuusk	80	SI	60		1	0,73	229	22	7	29	30	10
84	Harvendusraie	Mänd	82	Jk	85		1	0,32	132	24	2	26	77	19
86	Harvendusraie	Mänd	72	SI	91		1	3,67	1 568	431		431	118	28
87	Harvendusraie	Kuusk	72	SI	88		K	1,43	626	94	36	130	66	15
93	Sanitaarraie	Kuusk	150	SI	33		1	2,98	516	44	75	119	15	9
94	Valgustusraie	Lehis	10	SI		1 500	1	0,29	4				1	5
95	Sanitaarraie	Kuusk	77	SI	66		1	2,82	972		28	28		
97	Sanitaarraie	Kuusk	60	SI	61		1	1,17	269	20		20	17	8
101	Harvendusraie	Mänd	85	SI	95		1	0,62	307	78		78	126	26
Kokku:								29,21	9 145	1 364	318	1 683	47	15
Vald: Rakvere linn Maaüksus: Lennuki tn 16 Katastritunnus: 66301:001:0623														
110	Harvendusraie	Mänd	15	SI	79		2	1,50	93	14		14	9	15
Kokku:								1,50	93	14		14	9	15
Valgustusraie kokku:								2,99	327	107		107	36	33
Harvendusraie kokku:								34,17	12 885	2 611	163	2 774	76	20
Sanitaarraie kokku:								21,46	4 409	311	314	625	14	7
Koridoride raie kokku:								2,98	109	57	30	87	19	52
Kõik kokku:								61,60	17 731	3 085	507	3 592	50	17

Vald: Rakvere linn
Maaüksus: Linnametsa jt.

RAIETEST SAADAVAD TEOREETILISED PUIDUSORTIMENDID TM

Puuliik	jämepalk: 4,3-6,1 m; Ø 18+ cm (tm)	peenpalk: 3,4-4,3 m; Ø 11-18 cm (tm)	pakk: 2,5-3,1 m; Ø 18-60 cm (tm)	vineeripakk: 3,1-3,3 m; Ø 24-60 cm (tm)	paberipuu: 3 m; Ø 6-60 cm (tm)	küte: 3 m; Ø 5+ cm (tm)	Kokku (tm)	Jäätmed (tm)
Mänd	1230	431			281	18	1960	383
Kuusk	1567	352			376	1140	3434	633
Lehis	17	3				5	25	4
Saar			5			11	16	1
Vaher			3			8	11	1
Kask	13			30	63	5	111	29
Haab			4		2	12	18	1
Hall-lepp						4	4	
Pappel						235	235	2
Rommelgas						25	25	6
Pihlakas						1	1	
Surnud ja lama						652	652	279
Kokku:	2826	785	12	30	722	2115	6491	1339

Puidusortimentide mahud on arvatatud teoreetiliste mudelite alusel ja tegelikud raietel saadavad sortimendid võivad nendest erineda.

Vald: Rakvere linn
Maaüksus: Linnametsa jt.

METSAUUENDUS- JA HOOLDUSTÖÖD

Nimetus	Pindala ha	Tagavara tm	Arv tk/ha	Taimede vajadus		Seemnete vajadus	
				kokku tk	tk/ha	kokku kg	kg/ha
Seemnepuude jätmine	3,87	18					
Raie järelkasvu säilitamisega							
Pinnase mineraliseerimine	4,99						
Istutamine *	35,08			39 721	1 132		
kuusk	8,02			8 282	1 033		
mänd	18,05			25 090	1 390		
kask	0,89			1 335	1 500		
Külv							
mänd							
kask							
Kultuuride hooldamine	31,76						
Muu uuendusele kaasaaitamine							
Laasimine	2,90						
Kuivenduse hooldamine							
Kuivendamine							

* Segakultuuride korral on istutamise pindala näidatud kõikide puuliikide kohta eraldi.

Vald: Rakvere linn
Maaüksus: Linnametsa jt.

UUENDUS- JA METSAHOOLDUSTÖÖDE NIMEKIRI

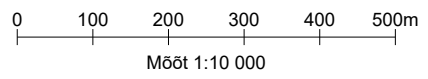
Eraldise number	Pindala ha	Enamuspuuliik	Kasvukohatüüp	Uuendamise või hooldamise viis	Soovitav		
					puuliik	kohtade arv tk/ha	kohtade arv tk/er
Vald: Rakvere linn Maaüksus: Lilleoru tn 20, Tamraku str 7 Katastritunnus: 66301:001:0657							
14	2,73	Kuusk	Jänesekapsa	Maapinna mineraliseerimine Istutamine	mänd	2 500	6 825
15	0,25	Kuusk	Jänesekapsa	Taimede hooldamine Maapinna mineraliseerimine Istutamine	mänd	2 500	625
29	0,86	Kuusk	Jänesekapsa	Taimede hooldamine Istutamine	kuusk	1 000	860
34	0,85	Mänd	Jänesekapsa	Taimede hooldamine			
Vald: Rakvere linn Maaüksus: Lilleoru tn 15 Katastritunnus: 66301:001:0661							
39	0,34	Kuusk	Jänesekapsa	Maapinna mineraliseerimine Istutamine Taimede hooldamine	kuusk	1 800	612
Vald: Rakvere linn Maaüksus: Lilleoru tn 7 Katastritunnus: 66301:001:0664							
51	2,98	Kuusk	Sinilille	Istutamine Taimede hooldamine	kuusk	1 500	4 470
52	0,25	Kuusk	Sinilille	Maapinna mineraliseerimine Istutamine Taimede hooldamine	mänd	2 500	625
54	0,84	Kuusk	Jänesekapsa	Istutamine Taimede hooldamine	kuusk	1 000	840
55	1,42	Kuusk	Jänesekapsa	Maapinna mineraliseerimine Istutamine	mänd	2 500	3 550

Vald: Rakvere linn

Maaüksus: Linnametsa jt.

Eraldise number	Pindala ha	Enamuspuuliik	Kasvukohatüüp	Uuendamise või hooldamise viis	Soovitav		
					puuliik	kohtade arv tk/ha	kohtade arv tk/er
Vald: Rakvere linn		Maaüksus: Lilleoru tn 7		Katastritunnus: 66301:001:0664			
55	1,42	Kuusk	Jänese kapsa	Taimede hooldamine			
Vald: Rakvere linn		Maaüksus: Linnametsa		Katastritunnus: 66301:019:0291			
58	0,63	Kask	Sinilille	Taimede hooldamine			
60	3,00	Kuusk	Sinilille	Istutamine	kuusk	500	1 500
				Taimede hooldamine			
63	0,41	Kask	Sinilille	Taimede hooldamine			
65	0,17	Kask	Sinilille	Taimede hooldamine			
67	0,44	Lehis	Sinilille	Taimede hooldamine			
68	1,68	Kuusk	Sinilille	Taimede hooldamine			
69	5,65	Kuusk	Sinilille	Istutamine	mänd	1 000	5 650
				Istutamine	lehis	800	4 520
				Taimede hooldamine			
71	0,62	Mänd	Sinilille	Taimede hooldamine			
77	2,47	Kuusk	Sinilille	Istutamine	mänd	500	1 235
				Istutamine	lehis	200	494
				Taimede hooldamine			
78	2,00	Kuusk	Sinilille	Istutamine	mänd	1 500	3 000
				Taimede hooldamine			
82	0,30	Kuusk	Sinilille	Istutamine	mänd	2 000	600
				Taimede hooldamine			
90	0,89	Pappel	Naadi	Istutamine	kask	1 500	1 335
				Taimede hooldamine			
93	2,98	Kuusk	Sinilille	Istutamine	mänd	1 000	2 980
				Taimede hooldamine			

PUISTUPLAAN
 Lääne-Viru maakond
 Rakvere linn
 Tammiku tn 4a, Tammiku tn 15 kinnistu



Puistuplaani leppemärgid

Puulik	Lagedad alad	Seiguseta alad	Nooredikud	Latimetsad	Keskealsed metsad	Valmivad ja küpsed
Mänd						
Kuusk						
Kask						
Haab						
Sanglepp						
Hall lepp						
Tamm						
Saar						
Teised						

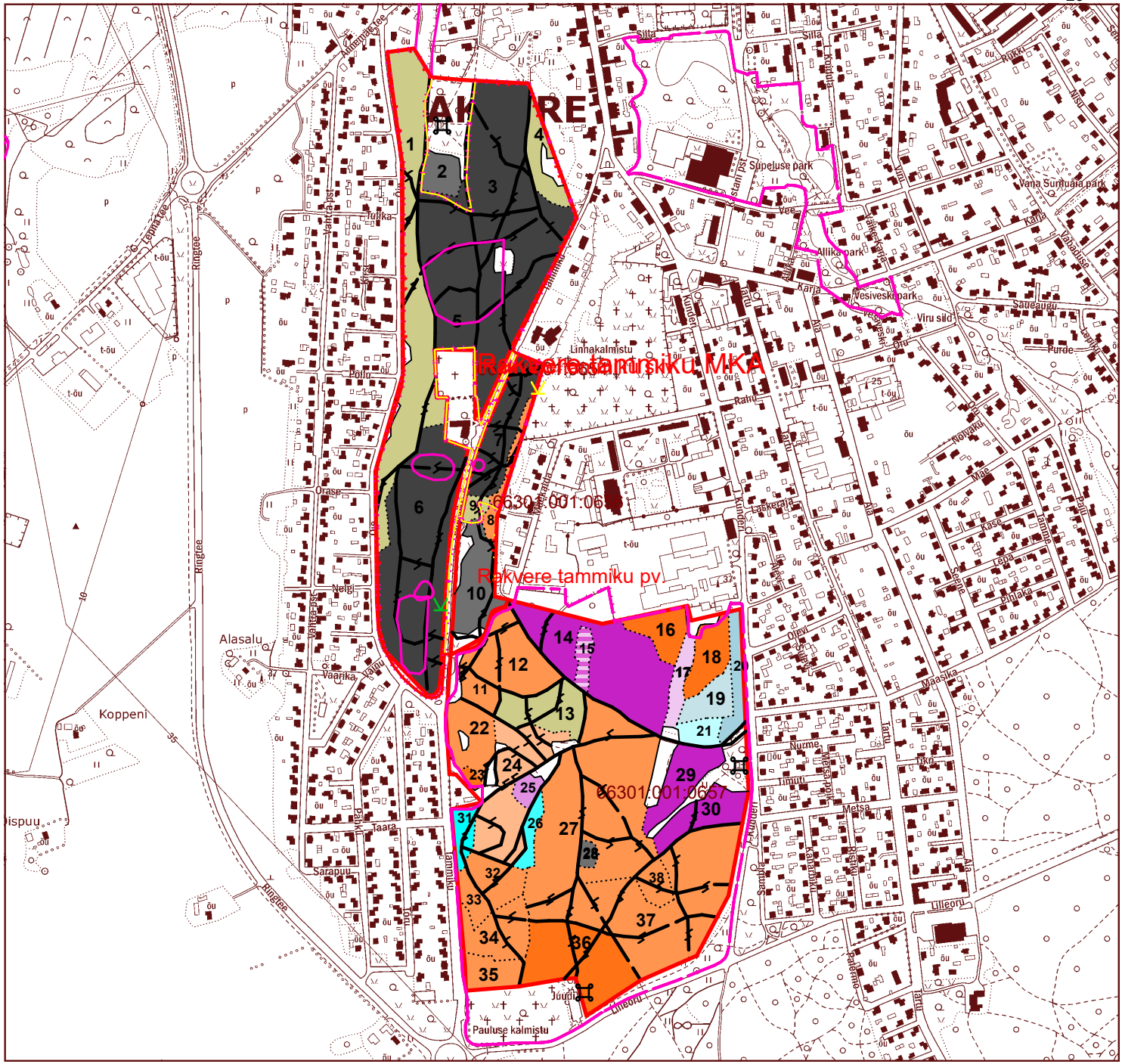
Leppemärgid

- maakonna piir
- valla piir
- katastrirüksuse piir
- kruusatee
- metsatee
- pinnaste
- trass, siht
- vana kraav
- kraav, oja, kaldajoon
- kraav, jõgi 6...10m
- kraav trassiga
- söödaplats
- soolak
- visiir, jalgrada
- kõviku piir
- eraldise piir
- elektriliin
- eraldise läbiv joon
- eraldise katkestus
- tiik
- truup
- märkimisväärne puu
- katastritunnus
- eraldise nmbur
- jahikantsel
- kopratamm

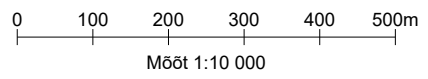
Aluskaart: Riigi Maa-amet

Looduskaitse info: EELIS, jaanuar 2023

Metsabüroo OÜ



PUISTUPLAAN
 Lääne-Viru maakond
 Rakvere linn
 Lilleoru tn 15, Lilleoru tn 13 kinnistu



Puistuplaani leppemärgid

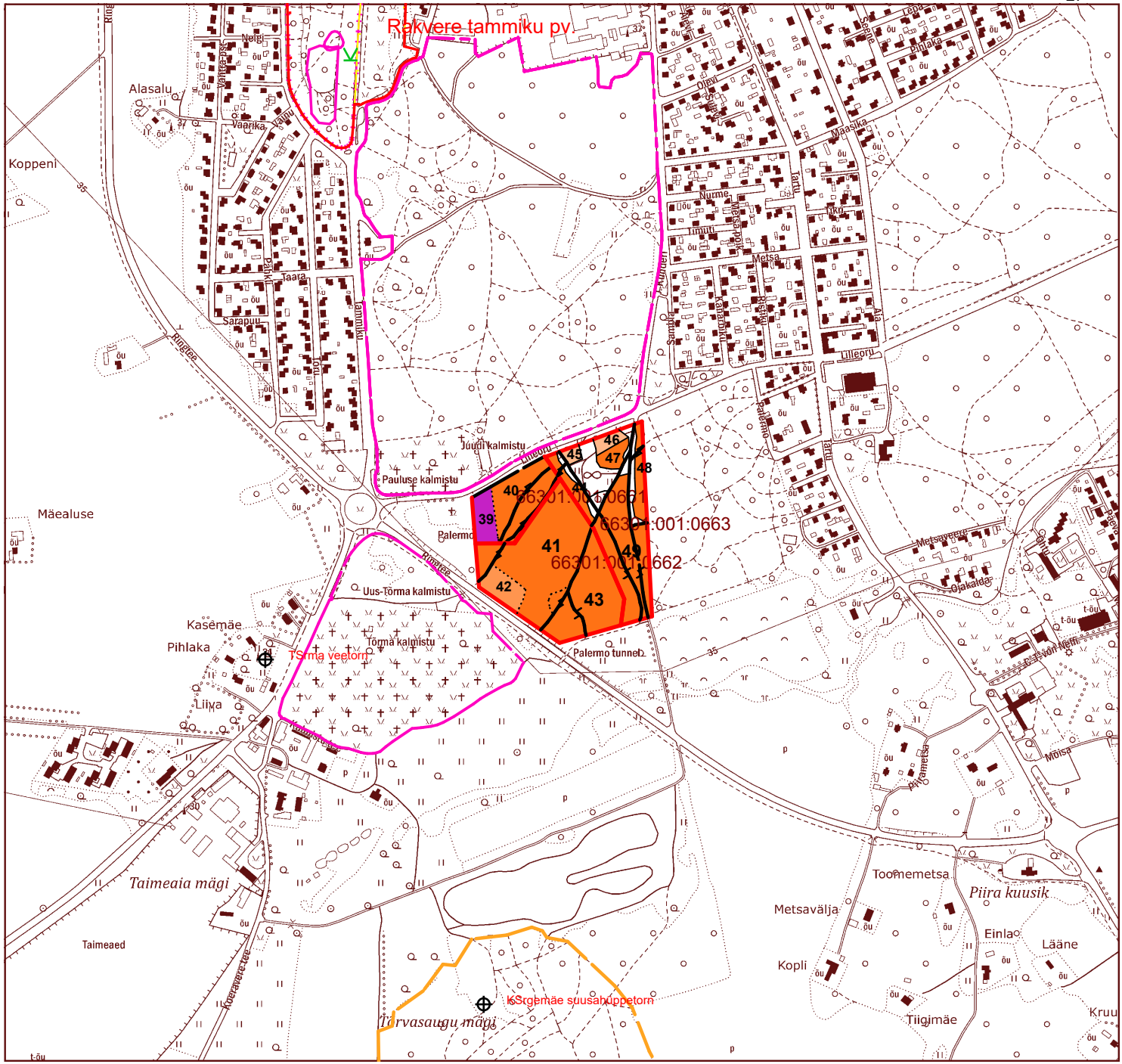
Puuliik	Lagedad alad	Seiguseta alad	Nooredikud	Latimetsad	Keskealised metsad	Valmivad ja küpsed
Mänd	[Orange diagonal lines]	[Orange diagonal lines]	[Orange diagonal lines]	[Orange diagonal lines]	[Orange diagonal lines]	[Orange diagonal lines]
Kuusk	[Purple diagonal lines]	[Purple diagonal lines]	[Purple diagonal lines]	[Purple diagonal lines]	[Purple diagonal lines]	[Purple diagonal lines]
Kask	[Cyan diagonal lines]	[Cyan diagonal lines]	[Cyan diagonal lines]	[Cyan diagonal lines]	[Cyan diagonal lines]	[Cyan diagonal lines]
Haab	[Green diagonal lines]	[Green diagonal lines]	[Green diagonal lines]	[Green diagonal lines]	[Green diagonal lines]	[Green diagonal lines]
Sanglepp	[Light green diagonal lines]	[Light green diagonal lines]	[Light green diagonal lines]	[Light green diagonal lines]	[Light green diagonal lines]	[Light green diagonal lines]
Hall lepp	[Yellow diagonal lines]	[Yellow diagonal lines]	[Yellow diagonal lines]	[Yellow diagonal lines]	[Yellow diagonal lines]	[Yellow diagonal lines]
Tamm	[Grey diagonal lines]	[Grey diagonal lines]	[Grey diagonal lines]	[Grey diagonal lines]	[Grey diagonal lines]	[Grey diagonal lines]
Saar	[Light blue diagonal lines]	[Light blue diagonal lines]	[Light blue diagonal lines]	[Light blue diagonal lines]	[Light blue diagonal lines]	[Light blue diagonal lines]
Teised	[Olive diagonal lines]	[Olive diagonal lines]	[Olive diagonal lines]	[Olive diagonal lines]	[Olive diagonal lines]	[Olive diagonal lines]

Leppemärgid

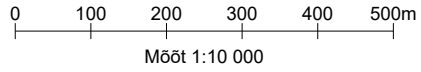
- maakonna piir
- valla piir
- katastrirüksuse piir
- kruusatee
- metsatee
- pinnaste
- trass, siht
- vana kraav
- kraav, oja, kaldajoon
- kraav, jõgi 6...10m
- kraav trassiga
- söödaplats
- ▲ soolak
- visiir, jalgrada
- kõviku piir
- eraldise piir
- elektriliin
- eraldist läbiv joon
- eraldise katkestus
- tiik
- ✕ truup
- märkimisväärne puu
- 52001:001:0021 katastritunnus
- 20 eraldise namber
- ✎ jahikantsel
- ✎ kopratamm

Aluskaart: Riigi Maa-amet Looduskaitse info: EELIS, jaanuar 2023

Metsabüroo OÜ



PUISTUPLAAN
 Lääne-Viru maakond
 Rakvere linn
 Lilleoru tn 7, Linnametsa kinnistu



Puistuplaani leppemärgid

Puul liik	Lagedad alad	Seigusetalad	Nooredikud	Latimetsad	Keskealised metsad	Valmivad ja küpsed
Mänd	[diagonal lines]	[diagonal lines]	[diagonal lines]	[diagonal lines]	[diagonal lines]	[diagonal lines]
Kuusk	[diagonal lines]	[diagonal lines]	[diagonal lines]	[diagonal lines]	[diagonal lines]	[diagonal lines]
Kask	[diagonal lines]	[diagonal lines]	[diagonal lines]	[diagonal lines]	[diagonal lines]	[diagonal lines]
Haab	[diagonal lines]	[diagonal lines]	[diagonal lines]	[diagonal lines]	[diagonal lines]	[diagonal lines]
Sanglepp	[diagonal lines]	[diagonal lines]	[diagonal lines]	[diagonal lines]	[diagonal lines]	[diagonal lines]
Hall lepp	[diagonal lines]	[diagonal lines]	[diagonal lines]	[diagonal lines]	[diagonal lines]	[diagonal lines]
Tamm	[diagonal lines]	[diagonal lines]	[diagonal lines]	[diagonal lines]	[diagonal lines]	[diagonal lines]
Saar	[diagonal lines]	[diagonal lines]	[diagonal lines]	[diagonal lines]	[diagonal lines]	[diagonal lines]
Teised	[diagonal lines]	[diagonal lines]	[diagonal lines]	[diagonal lines]	[diagonal lines]	[diagonal lines]

Leppemärgid

- maakonna piir
- valla piir
- katastrirüksuse piir
- kruusatee
- metsatee
- pinnaste
- trass, siht
- vana kraav
- kraav, oja, kaldajoon
- kraav, jõgi 6...10m
- kraav trassiga
- söödaplats
- ▲ soolak
- visiir, jalgrada
- kõlviku piir
- eraldise piir
- elektriliin
- eraldist läbiv joon
- eraldise katkestus
- tiik
- truup
- märkimisväärne puu
- 52001:001:0021 katastritunnus
- 20 eraldise nmb
- jahikantsel
- kopratamm

Aluskaart: Riigi Maa-amet

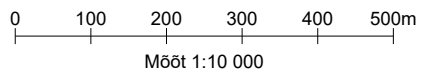
Looduskaitse info: EELIS, jaanuar 2023

Metsabüroo OÜ



Piiratamme

PUISTUPLAAN
 Lääne-Viru maakond
 Rakvere linn
 Arkna tee 19, Lennuki tn 16 kinnistu



Puistuplaani leppemärgid

Puuliik	Lagedad alad	Seiguseta alad	Nooredikud	Latimetsad	Keskealised metsad	Valmivad ja küpsed
Mänd	[diagonal lines]	[diagonal lines]	[diagonal lines]	[diagonal lines]	[diagonal lines]	[diagonal lines]
Kuusk	[diagonal lines]	[diagonal lines]	[diagonal lines]	[diagonal lines]	[diagonal lines]	[diagonal lines]
Kask	[diagonal lines]	[diagonal lines]	[diagonal lines]	[diagonal lines]	[diagonal lines]	[diagonal lines]
Haab	[diagonal lines]	[diagonal lines]	[diagonal lines]	[diagonal lines]	[diagonal lines]	[diagonal lines]
Sanglepp	[diagonal lines]	[diagonal lines]	[diagonal lines]	[diagonal lines]	[diagonal lines]	[diagonal lines]
Hall lepp	[diagonal lines]	[diagonal lines]	[diagonal lines]	[diagonal lines]	[diagonal lines]	[diagonal lines]
Tamm	[diagonal lines]	[diagonal lines]	[diagonal lines]	[diagonal lines]	[diagonal lines]	[diagonal lines]
Saar	[diagonal lines]	[diagonal lines]	[diagonal lines]	[diagonal lines]	[diagonal lines]	[diagonal lines]
Teised	[diagonal lines]	[diagonal lines]	[diagonal lines]	[diagonal lines]	[diagonal lines]	[diagonal lines]

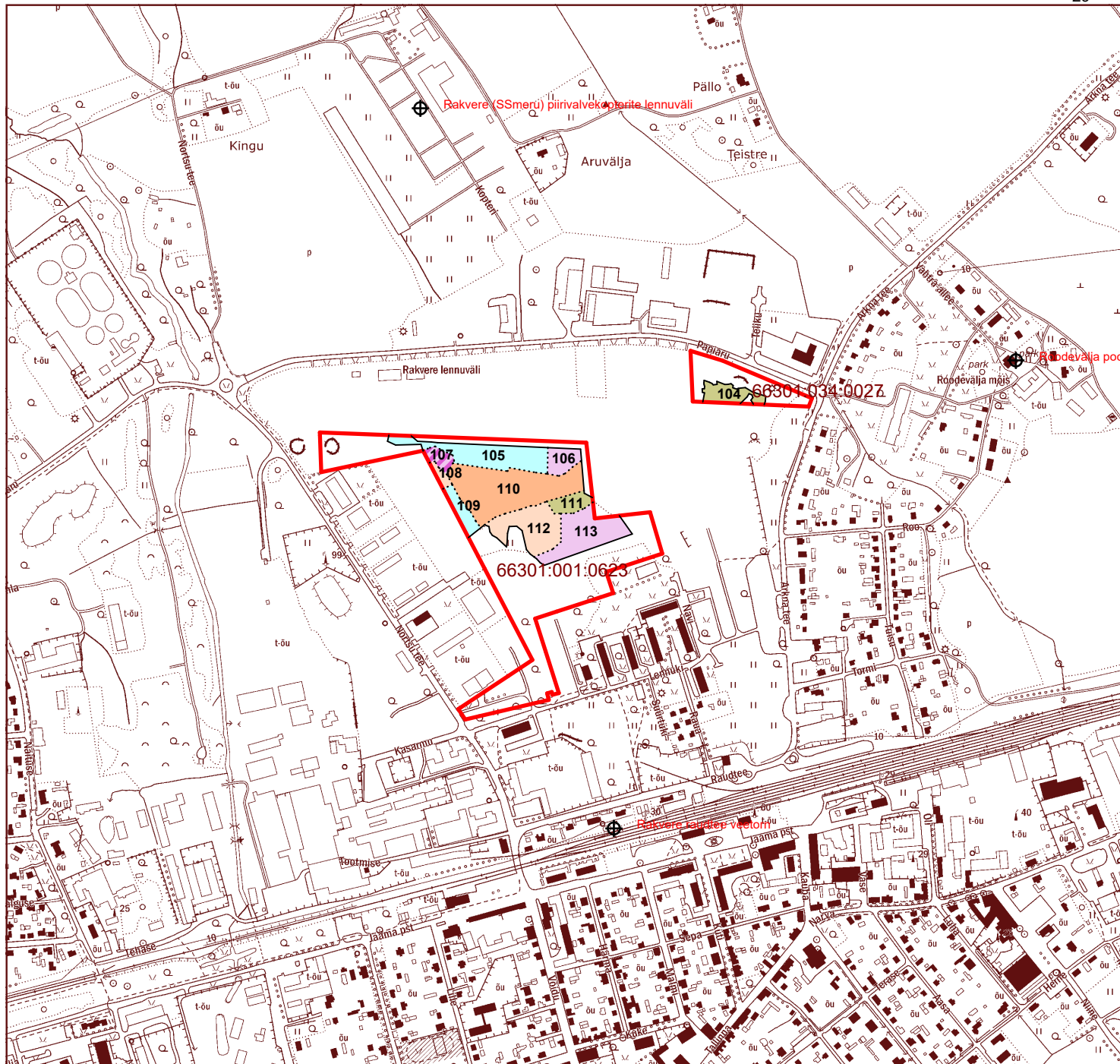
Leppemärgid

- maakonna piir
- - - - - valla piir
- katastrirüksuse piir
- kruusatee
- metsatee
- pinnaste
- trass, siht
- vana kraav
- kraav, oja, kaldajoon
- kraav, jõgi 6...10m
- kraav trassiga
- söödaplats
- ▲ soolak
- visiir, jalgrada
- kõvikivi piir
- eraldise piir
- elektriliin
- eraldist läbiv joon
- eraldise katkestus
- tiik
- truup
- märkimisväärne puu
- 52001:001:0021 katastritunnus
- 20 eraldise nmbur
- jahikantsel
- kopratamm

Aluskaart: Riigi Maa-amet

Looduskaitse info: EELIS, jaanuar 2023

Metsabüroo OÜ



TAKSEERKIRJELDUS

Rakvere linn, Tammiku tn 4a maaüksus, 66301:001:0654

Er. nr.	Pindala ha	Rinne	Kooseisu					Boni-teet	Kasvu-koha-tüüp	H100 m	Täius %	G m ²	Puude arv tk/ha	Tagavara		Juurdekasv		Raie %	Lkv. puit tm	Tarbe puidu %	Kavandatud metsamajanduslikud tööd Takseeritud
			%	Puu-liik	Pärit-olu	Vanus a	H m							D cm	tm/ha	tm/er	tm/ha/a				
Kaitseala: Rakvere Tammiku maastikukaitseala sihtkaitsevöönd: 3,80 ha																					06.05.2023
1	3,80	Küps mets					3	SI	22					251	955	0,7	2,8	946	7		
		Kaalutud I rinde vanus 148 aastat, raievanus 45 aastat																			
	1	64	Pn	s	130	24	44			83	24										
		30	Ta	s	230	20	42														
		3	Va	s	130	24	40														
		2	Sa	s	100	20	30														
		1	Va	s	70	19	26														
Pöösarinne: toomingas, sarapuu, liitus tugev, kõrgus 2 - 4 m																					
Kooseis ebaühtlane, vanus ebaühtlane, täius või liitus ebaühtlane																					
Eraldis paikneb nõlval.																					
Kaitseala: Rakvere Tammiku maastikukaitseala sihtkaitsevöönd: 0,45 ha																					06.05.2023
2	0,45	Keskealine mets					3	SI	23					92	42	5,0	2,2	36	8		
		Kaalutud I rinde vanus 46 aastat, raievanus 110 aastat																			
	1	100	Ta	i	46	14	20			58	13										
Kultuurpuistu																					
Täius või liitus ebaühtlane																					
Kaitseala: Rakvere Tammiku maastikukaitseala sihtkaitsevöönd: 7,26 ha																					06.05.2023
3	7,26	Küps mets					5	SI	15					192	1391	0,1	0,7	1299	4		
		Kaalutud I rinde vanus 229 aastat, raievanus 129 aastat																			
	1	87	Ta	s	230	20	48			70	20										
		10	Pn	s	130	24	48														
		3	Va	s	70	19	28														
Pöösarinne: sarapuu, liitus tugev, kõrgus 4 - 6 m																					
Vanus ebaühtlane, täius või liitus ebaühtlane																					
Terviserada istepinkidega. Tammed jändrikud ja okslikud.																					

Eraldisel esimesena märgitud puuliik on peapuuliik

Rakvere linn, Tammiku tn 4a maaüksus, 66301:001:0654

Er. nr.	Pindala ha	Rinne	Kooseisu					Boni- teet	Kasvu- koha- tüüp	H100 m	Täius %	G m ²	Puude arv tk/ha	Tagavara		Juurdekasv		Raie %	Likv. puit tm	Tarbe puidu %	Kavandatud metsamajanduslikud tööd Takseritud
			%	Puu- liik	Pärit- olu	Vanus a	H m							D cm	tm/ha	tm/er	tm/ha/a				
Kaitseala: Rakvere Tammiku maastikukaitseala sihtkaitsevöönd: 0,59 ha																					06.05.2023
4	0,59	Küps mets					3	SI	22					259	153	0,7	0,4		153	4	
Kaalutud I rinde vanus 146 aastat, raievanus 42 aastat																					
	1	70 Pn s			130	24	48			81	24										
		30 Ta s			230	22	48														
Põõsarinne: toomingas, sarapuu, liitus tugev, kõrgus 3 - 5 m																					
Vanus ebaühtlane, täius või liitus ebaühtlane																					
Eraldis asub järsul nõlval.																					
Kaitseala: Rakvere Tammiku maastikukaitseala sihtkaitsevöönd: 0,72 ha																					06.05.2023
5	0,72	Küps mets					5	SI	15					133	96				89	3	
Kaalutud I rinde vanus 230 aastat, raievanus 130 aastat																					
	1	95 Ta s			230	20	50			49	14										
		5 Pn s			130	24	54														
Vanus ebaühtlane, täius või liitus ebaühtlane																					
Eraldise keskel puhkekoht.																					
Kaitseala: Rakvere Tammiku maastikukaitseala sihtkaitsevöönd: 4,36 ha																					06.05.2023
6	4,36	Küps mets					5	SI	14					174	758	0,1	0,3		700	4	
Kaalutud I rinde vanus 230 aastat, raievanus 130 aastat																					
	1	92 Ta s			230	19	48			69	19										
		5 Pn s			130	24	40														
		3 Va s			80	19	26														
Põõsarinne: sarapuu, liitus tugev, kõrgus 4 - 6 m																					
Kõdupuit																					
														3	13						
Vanus ebaühtlane, täius või liitus ebaühtlane																					
Tammed jändrikud ja okslikud. Terviserada istepinkidega. Lõunaotsas puud madalamad.																					

Eraldisel esimesena märgitud puuliik on peapuuliik

Rakvere linn, Tammiku tn 15 maaüksus, 66301:001:0656

Er. nr.	Pindala ha	Rinne	Kooseisu					Boni-teet	Kasvu-koha-tüüp	H100 m	Täius %	G m ²	Puude arv tk/ha	Tagavara		Juurdekasv		Raie %	Likv. puit tm	Tarbe puidu %	Kavandatud metsamajanduslikud tööd Takseeritud
			%	Puu-liik	Pärit-olu	Vanus a	H m							D cm	tm/ha	tm/er	tm/ha/a				
Kaitseala: Rakvere tammiku maastikukaitseala piiranguvöönd: 1,13 ha																					06.05.2023
7	1,13	Küps mets					5	SI	14					164	186	0,1	0,1		171	4	
Kaalutud I rinde vanus 230 aastat, raievanus 130 aastat																					
	1	94	Ta	s	230	19	48			65	18				174						
		4	Pn	s	130	23	40								7						
		1	Va	s	100	21	40								2						
		1	Hb	s	60	20	26								2						
Põõsarinne: sarapuu, liitus tugev, kõrgus 6 m																					
Taamed jändrikud ja okslikud. Terviserajad.																					
Kaitseala: Rakvere tammiku maastikukaitseala piiranguvöönd: 0,34 ha																					06.05.2023
8	0,34	Keskealine mets					1	SI	28					229	78	6,0	2,0		65	82	
Kaalutud I rinde vanus 62 aastat, raievanus 89 aastat																					
	1	75	Ma	i	62	22	26			71	23				58						
		10	Ta	s	70	18	26								8						
		5	Lh	i	62	22	24								4						
		5	Pn	s	60	18	22								4						
		5	Va	s	60	18	22								4						
Kultuurpuistu																					
Kooseis ebaühtlane, vanus ebaühtlane, täius või liitus ebaühtlane																					
Eraldis asub nõlval, läbib trepp nõlvast alla.																					
Kaitseala: Rakvere tammiku maastikukaitseala piiranguvöönd: 0,16 ha																					06.05.2023
9	0,16	Küps mets					1	SI	31					297	48	7,4	1,2		41	78	
Kaalutud I rinde vanus 62 aastat, raievanus 31 aastat																					
	1	90	Lh	i	62	24	26			75	27				43						
		10	Ma	i	62	22	24								5						
Kultuurpuistu																					
Põõsarinne: sarapuu, liitus tugev, kõrgus 4 m																					

Eraldisel esimesena märgitud puuliik on peapuuliik

Rakvere linn, Tammiku tn 15 maaüksus, 66301:001:0656

Er. nr.	Pindala ha	Rinne	Kooseisu					Boni-teet	Kasvu-koha-tüüp	H100 m	Täius %	G m ²	Puude arv tk/ha	Tagavara		Juurdekasv		Raie %	Likv. puit m	Tarbe puidu %	Kavandatud metsamajanduslikud tööd Takseeritud
			%	Puu-liik	Pärit-olu	Vanus a	H m							D cm	tm/ha	tm/er	tm/ha/a				
Kaitseala: Rakvere tammiku maastikukaitseala piiranguvöönd: 1,03 ha																					06.05.2023
10	1,03	Keskealine mets					3	SI	23					55	57	3,9	4,0		50	16	
		Kaalutud I rinde vanus 46 aastat, raievanus 109 aastat																			
	1	75	Ta	i	46	14	22			36	8										
		5	Ks	s	35	16	18														
		5	Pn	s	30	12	14														
		5	Lv	v	30	13	12														
		5	Re	v	30	12	16														
		5	Ma	s	30	10	14														
	J	50	Ma	s	15	4	4					500									
		30	Ta	s	10	2	2														
		20	Ku	s	15	3	3														
		Kultuurpuistu																			
		Kooseis ebaühtlane, vanus ebaühtlane, täius või liitus ebaühtlane																			
		Eraldise ümber terviserajad.																			

Eraldisel esimesena märgitud puuliik on peapuuliik

Rakvere linn, Lilleoru tn 20, Tammiku tn 17 maaüksus, 66301:001:0657

Er. nr.	Pindala ha	Rinne	Kooseisu					Bo-ni-teet	Kasvu-koha-tüüp	H100 m	Täius %	G m ²	Puude arv tk/ha	Tagavara		Juurdekasv		Raie %	Lkv. puit tm	Tarbe puidu %	Kavandatud metsamajanduslikud tööd Takseeritud
			%	Puu-liik	Pärit-olu	Vanus a	H m							D cm	tm/ha	tm/er	tm/ha/a				
11	0,32	Keskealine mets						1	Jp	30				319	102	6,0	1,9		86	99	05.05.2023
		Kaalutud I rinde vanus 74 aastat, raievanus 90 aastat																			
		1 100 Ma i 74 26 28								74	27				102						
		Kultuurpuistu																			
		Tehtud: 2023 a. Ma harvendusraie																			
12	1,16	Keskealine mets						1A	Jp	32				374	434	6,7	7,8		372	97	05.05.2023
		Kaalutud I rinde vanus 74 aastat, raievanus 90 aastat																			Harvendusraie 1. jrk.
		1 95 Ma i 74 28 28								82	30				412			15			
		4 Ta s 75 24 26													17						
		1 Ks s 70 27 26													4						
		Kultuurpuistu																			
		Kooseis ebaühtlane, kasvukohatüüp varieerub																			
13	0,83	Küps mets						1A	Jp	32				294	244	5,5	4,5		213	70	05.05.2023
		Kaalutud I rinde vanus 74 aastat, raievanus 36 aastat																			
		1 70 Lh i 74 28 32								67	24				171						
		23 Ta s 75 25 30													56						
		5 Ma s 75 28 34													12						
		2 Ks s 70 27 28													5						
		Kultuurpuistu																			
		Kooseis ebaühtlane, täius või liitus ebaühtlane																			
		Küngas.																			
14	2,73	Küps mets						1A	Jk	34				563	1536	10,2	27,8		1309	93	05.05.2023
		Kaalutud I rinde vanus 74 aastat, raievanus 60 aastat																			Lageraie 1. jrk. vanuse alusel
		1 100 Ku i 74 30 30								95	40				1536			100			Maapinna mineraliseerimine
		Kultuurpuistu																			Ma istutamine 2500 tk/ha
		Surnud puud												15	41						Taimede hooldamine
		Kahjustus: põder, aste keskmine, 20% I rinde 74 a. Ku; kooreüraskid surnud puude																			
		Täius või liitus ebaühtlane, raiuda mitme võttega																			
		Kohati tugev ürasekikahjustus (näiteks lõunaservas). Raiuda vähemalt kolme langina, et vältida suurt lagedat ala korruga.																			

Eraldisel esimesena märgitud puuliik on peapuuliik

Rakvere linn, Lilleoru tn 20, Tammiku tn 17 maaüksus, 66301:001:0657

Er. nr.	Pind-ala ha	Rin-ne	Kooseisu					Bo-ni-teet	Kasvu-koha-tüüp	H100 m	Täius %	G m ²	Puude arv tk/ha	Tagavara		Juurdekasv		Raie %	Likv. puit tm	Tarbe puidu %	Kavandatud metsamajanduslikud tööd Takseeritud
			%	Puu-liik	Pärit-olu	Vanus a	H m							D cm	tm/ha	tm/er	tm/ha/a				
15	0,25	Lage ala						1	Jk					10	2				6	27	05.05.2023
		Y	81	Ku	s	65	26	26				52			2			100			Sanitaarraie kiire
			19	Va	s	20	10	10							0						Maapinna mineraliseerimine
														20	5						Ma istutamine 2500 tk/ha
																					Taimede hooldamine
		Surnud puud																			
		Kahjustus: kooreüraskid surnud puude																			
		Tehtud: sanitaarraie																			
		Üraskikahjustuse häil.																			
16	0,63	Küps mets						3	SI	21				227	143	0,7	0,5		109	91	05.05.2023
		Kaalutud I rinde vanus 170 aastat, raievanus 100 aastat																			Aegjätkne raie kiire vanuse alusel
		1	99	Ma	s	170	26	48			49	18			133			30			Valgustusraie kiire
			1	Ta	s	90	22	30							1						
		2	100	Va	s	40	14	14			9	2			9			30			
		J	90	Ku	s	20	3	3					1000								
			10	Va	s	10	4	3													
		Pöösarinne: toomingas, pihlakas, liitus tugev, kõrgus 2 - 4 m																			
		Kasvukohatüüp varieerub																			
		Korralik kuuse järelkasv, raiuda ülarinnet hõredamaks ja teha järelkasvu hooldamiseks valgustusraie.																			
17	0,40	Noorendik						1	SI	30				60	24	5,7	2,3		19	15	05.05.2023
		1	100	Ku	s	15	6	6					1800		9			10			Valgustusraie 1. jrk.
		Y	57	Pp	s	60	26	30					238		9			100			Sanitaarraie 1. jrk.
			20	Pp	v	20	13	12							3			100			
			10	Va	s	20	12	12							1			50			
			10	Sa	s	20	12	12							1			50			
			3	Ta	s	20	12	14							1						
		Kooseis ebaühtlane, täius või liitus ebaühtlane																			
		Tehtud: Ku valgustusraie																			

Eraldisel esimesena märgitud puuliik on peapuuliik

Rakvere linn, Lilleoru tn 20, Tammiku tn 17 maaüksus, 66301:001:0657

Er. nr.	Pindala ha	Rinne	Kooseisu					Boni-teet	Kasvu-koha-tüüp	H100 m	Täius %	G m ²	Puude arv tk/ha	Tagavara		Juurdekasv		Raie %	Likv. puit tm	Tarbe puidu %	Kavandatud metsamajanduslikud tööd Takseeritud
			%	Puu-liik	Pärit-olu	Vanus a	H m							D cm	tm/ha	tm/er	tm/ha/a				
18	0,72	Küps mets						3	SI	22				223	160	1,3	0,9		128	84	05.05.2023
		Kaalutud I rinde vanus 157 aastat, raievanus 100 aastat																			
	1	80	Ma	s	160	26	45				59	20			128			30			Aegjätkne raie 1. jrk. vanuse alusel
		10	Sa	s	60	19	22								16			90			Valgustusraie 1. jrk.
		10	Va	s	55	19	22								16			50			
	J	85	Ku	s	15	3	3					1300									
		15	Va	s	10	3	2														
		Põõsarinne: toomingas, pihlakas, liitus tugev, kõrgus 2 - 3 m																			
		Vanus ebaühtlane, täius või liitus ebaühtlane																			
		Korralik kuuse järelkasv, raiuda ülarinnet hõredamaks ja teha järelkasvu hooldamiseks valgustusraie.																			
19	0,54	Noorendik						1	SI	30				43	23	5,1	2,8		13	73	05.05.2023
	1	75	Sa	v	10	5	4					4000			7			20			Valgustusraie 1. jrk.
		10	Va	s	10	5	5								1			20			
		10	Hb	s	10	5	4								1			80			
		5	Ks	s	10	6	5								1						
	Y	63	Ma	s	160	27	48					26			9						
		26	Sa	s	60	20	24								4						
		11	Ks	s	75	26	28								1						
		Põõsarinne: toomingas, liitus tugev, kõrgus 2 - 4 m																			
		Kooseis ebaühtlane, täius või liitus ebaühtlane																			
20	0,50	Latimets						1	SI	30				40	20	7,3	3,6		13	2	05.05.2023
	1	70	Sa	v	15	8	7				60	9			14						
		10	Ta	s	15	6	6								2						
		10	Va	s	15	8	8								2						
		3	Ks	s	15	8	7								1						
		2	Hb	v	10	6	5								0						
		3	Ku	i	12	4	4								1						
		2	Ts	i	12	4	4								0						
		Ku, Ts kultuur																			
		Kooseis ebaühtlane, täius või liitus ebaühtlane																			
		Tehtud: 2011 a. lageraie; 2022 a. Sa valgustusraie																			

Eraldisel esimesena märgitud puuliik on peapuuliik

Rakvere linn, Lilleoru tn 20, Tammiku tn 17 maaüksus, 66301:001:0657

Er. nr.	Pindala ha	Rinne	Kooseisu					Boni-teet	Kasvu-koha-tüüp	H100 m	Täius %	G m ²	Puude arv tk/ha	Tagavara		Juurdekasv		Raie %	Likv. puit tm	Tarbe puidu %	Kavandatud metsamajanduslikud tööd Takseeritud
			%	Puu-liik	Pärit-olu	Vanus a	H m							D cm	tm/ha	tm/er	tm/ha/a				
21	0,29	Noorendik						2	Sl	26				18	5	4,6	1,3		3	21	05.05.2023
	1	60	Ks	s	12	6	5					2200			3						
		15	Sa	s	15	6	5								1						
		10	Ta	s	15	5	6								1						
		8	Sd	i	12	4	4								0						
		4	Va	s	15	7	8								1						
		3	Ts	i	12	3	3														
		Sd, Ts kultuur																			
		Kooseis ebaühtlane, täius või liitus ebaühtlane																			
		Tehtud: 2011 a. lageraie; 2022 a. valgustusraie																			
22	0,83	Keskealine mets						1	Jp	28				218	181	9,3	7,7		151	98	05.05.2023
		Kaalutud I rinde vanus 40 aastat, raievanus 90 aastat																			
	1	100	Ma	i	40	16	15				84	27			181			25			Harvendusraie 1. jrk.
		Kultuurpuistu																			
		Täius või liitus ebaühtlane																			
23	0,09	Küps mets						2	Jp	27				378	34	5,1	0,5		28	99	05.05.2023
		Kaalutud I rinde vanus 90 aastat, raievanus 90 aastat																			
	1	100	Ma	s	90	26	30				88	32			34			25			Aegjätkne raie 1. jrk. vanuse alusel
24	1,40	Latimets						1	Mp	29				170	238	10,3	14,5		192	92	11.05.2023
	1	99	Ma	i	28	12	11				91	26			236			25			Harvendusraie 2. jrk.
		1	Re	s	20	10	9								2			100			Laasimine 2. jrk.
		Kultuurpuistu																			
		Täius või liitus ebaühtlane																			
		Endine karjäär, tasandatud ja kultiveeritud.																			

Eraldisel esimesena märgitud puuliik on peapuuliik

Rakvere linn, Lilleoru tn 20, Tammiku tn 17 maaüksus, 66301:001:0657

Er. nr.	Pindala ha	Rinne	Kooseisu					Boni-teet	Kasvu-koha-tüüp	H100 m	Täius %	G m ²	Puude arv tk/ha	Tagavara		Juurdekasv		Raie %	Likv. puit tm	Tarbe puidu %	Kavandatud metsamajanduslikud tööd Takseeritud
			%	Puu-liik	Pärit-olu	Vanus a	H m							D cm	tm/ha	tm/er	tm/ha/a				
25	0,18	Latimets					1A	Mp	32					129	23	12,8	2,3		19	76	11.05.2023
	1	65	Ku	i	28	12	12			87	20				15			10			Harvendusraie 2. jrk.
		15	Re	s	20	10	9								3			100			
		10	Ma	i	27	11	10								2						
		5	Ks	s	20	12	11								1			50			
		5	Hb	s	20	14	14								1			50			
		Kultuurpuistu Engine karjäär, tasandatud ja kultiveeritud.																			
26	0,23	Keskealine mets					1	Jp	30					129	30	5,7	1,3		25	75	11.05.2023
		Kaalutud I rinde vanus 46 aastat, raievanus 60 aastat																			
	1	45	Ks	s	45	22	24			50	14				13						
		10	Ks	s	70	24	36								3						
		15	Re	s	35	16	18								4						
		10	Ta	s	80	18	34								3						
		10	Ma	s	35	16	16								3						
		5	Hb	s	40	21	22								1						
		5	Ku	s	35	14	14								1						
		Põõsarinne: sarapuu, liitus tugev, kõrgus 2 - 4 m Kooseis ebaühtlane, vanus ebaühtlane, täius või liitus ebaühtlane Väga järsk endise karjääri nõlv.																			
27	4,66	Keskealine mets					1A	Jp	33					411	1916	7,3	34,1		1685	96	05.05.2023
		Kaalutud I rinde vanus 74 aastat, raievanus 90 aastat																			
	1	92	Ma	i	74	29	28			86	32				1763			15			Harvendusraie 1. jrk.
		5	Ku	s	70	27	28								96			50			
		2	Ks	s	70	27	26								38			50			
		1	Ta	s	70	23	28								19						
		Kultuurpuistu Põõsarinne: kusalpuu, pihlakas, sarapuu, liitus keskmine, kõrgus 2 - 3 m Surnud puud Kõdupuit Täius või liitus ebaühtlane																			
														10	47						
														5	23						

Eraldisel esimesena märgitud puuliik on peapuuliik

Rakvere linn, Lilleoru tn 20, Tammiku tn 17 maaüksus, 66301:001:0657

Er. nr.	Pind-ala ha	Rin-ne	Kooseisu					Bo-ni-teet	Kasvu-koha-tüüp	H100 m	Täius %	G m ²	Puude arv tk/ha	Tagavara		Juurdekasv		Raie %	Likv. puit tm	Tarbe puidu %	Kavandatud metsamajanduslikud tööd Takseeritud
			%	Puu-liik	Pärit-olu	Vanus a	H m							D cm	tm/ha	tm/er	tm/ha/a				
28	0,12	Keskealine mets						2	Jp	24				127	15	3,9	0,5		14	27	11.05.2023
		Kaalutud I rinde vanus 54 aastat, raievanus 69 aastat																			Sanitaarraie 1. jrk.
	1	40 Ta s	60	18	22					49	14				6						
		30 Hb v	55	24	30										5			50			
		25 Lv v	35	17	16										4			90			
		5 Ma s	65	22	24										1						
		Põõsarinne: sarapuu, liitus tugev, kõrgus 3 - 5 m																			
		Kahjustus: haavataelik, aste keskmine, 50% I rinde 55 a. Hb; tüvemädanik, aste keskmine, 90% I rinde 35 a. Lv																			
		Kooseis ebaühtlane, vanus ebaühtlane, täius või liitus ebaühtlane																			
		Sobiks rajada puhke- ja spordikoht, selleks raiuda võsa ja pehmed lehtpuud.																			
29	0,86	Küps mets						1A	Jk	33				350	301	6,8	5,8		264	67	11.05.2023
		Kaalutud I rinde vanus 76 aastat, raievanus 60 aastat																			Häilraie 1. jrk. vanuse alusel
	1	90 Ku s	75	29	30					64	26				271			50			Ku istutamine 1000 tk/ha
		10 Ma s	160	26	54										30						Taimede hooldamine
		Põõsarinne: pihlakas, sarapuu, liitus tugev, kõrgus 2 - 4 m																			
		Surnud puud																			
														15	13						
		Kahjustus: juurepess, aste tugev, 30% I rinde 75 a. Ku; kooreüraskid surnud puude																			
		Kooseis ebaühtlane, täius või liitus ebaühtlane																			
		Tehtud: Ku sanitaarraie																			
		Raiuda hõredam ja rohkem kahjustatud edelaosa häilraiega ja kultiveerida. Vanad jämedad männid säilitada.																			
30	0,77	Valmiv mets						1	Jk	31				320	246	8,2	6,3		213	68	11.05.2023
		Kaalutud I rinde vanus 70 aastat, raievanus 71 aastat																			Sanitaarraie 1. jrk.
	1	85 Ku s	70	26	28					75	27				209			10			
		14 Ta s	80	20	28										34						
		1 Re v	60	18	20										2						
		Põõsarinne: pihlakas, sarapuu, liitus tugev, kõrgus 2 - 3 m																			
		Surnud puud																			
														10	8						
		Kahjustus: juurepess, aste keskmine, 20% I rinde 70 a. Ku; kooreüraskid surnud puude																			
		Kooseis ebaühtlane, vanus ebaühtlane, üksikud teise rinde kuused																			
		Tehtud: Ku sanitaarraie																			

Eraldisel esimesena märgitud puuliik on peapuuliik

Rakvere linn, Lilleoru tn 20, Tammiku tn 17 maaüksus, 66301:001:0657

Er. nr.	Pindala ha	Rinne	Kooseisu					Boni- teet	Kasvu- koha- tüüp	H100 m	Täius %	G m ²	Puude arv tk/ha	Tagavara		Juurdekasv		Raie %	Likv. puit tm	Tarbe puidu %	Kavandatud metsamajanduslikud tööd Takseritud
			%	Puu- liik	Pärit- olu	Vanus a	H m							D cm	tm/ha	tm/er	tm/ha/a				
31	0,27	Küps mets						2	Jp	27				122	33	2,0	0,5		28	89	11.05.2023
		Kaalutud I rinde vanus 80 aastat, raievanus 76 aastat																			
	1	49	Ks	s	80	25	40				33	10			14						
		8	Ks	s	50	19	22								2						
		28	Ma	s	80	24	34								8						
		11	Ta	s	100	20	40								3						
		4	Hb	s	35	18	18								1						
	2	100	Ma	s	30	14	14				6	2			4						
		Kooseis ebaühtlane, vanus ebaühtlane, täius või liitus ebaühtlane																			
32	0,53	Keskealine mets						1	Jp	29				288	153	7,8	4,1		129	99	11.05.2023
		Kaalutud I rinde vanus 58 aastat, raievanus 90 aastat																			
	1	97	Ma	i	58	22	22				81	28			148			20			Harvendusraie 1. jrk.
		3	Ks	s	40	18	15								5			50			
		Kultuurpuistu																			
		Põõsarinne: pihlakas, toomingas, liitus tugev, kõrgus 2 - 3 m																			
33	0,29	Keskealine mets						1	Jk	30				292	85	5,9	1,7		73	95	11.05.2023
		Kaalutud I rinde vanus 71 aastat, raievanus 88 aastat																			
	1	85	Ma	i	71	26	26				69	25			72						
		14	Lh	i	71	24	26								12						
		1	Ta	s	75	23	28								1						
		Kultuurpuistu																			
		Põõsarinne: pihlakas, toomingas, liitus tugev, kõrgus 2 - 3 m																			
		Kooseis ebaühtlane, täius või liitus ebaühtlane																			
		Tehtud: sanitaarraie																			

Eraldisel esimesena märgitud puuliik on peapuuliik

Rakvere linn, Lilleoru tn 20, Tammiku tn 17 maaüksus, 66301:001:0657

Er. nr.	Pind-ala ha	Rinne	Kooseisu					Boni-tee	Kasvu-koha-tüüp	H100 m	Täius %	G m ²	Puude arv tk/ha	Tagavara		Juurdekasv		Raie %	Likv. puit tm	Tarbe puidu %	Kavandatud metsamajanduslikud tööd Takseeritud
			%	Puu-liik	Pärit-olu	Vanus a	H m							D cm	tm/ha	tm/er	tm/ha/a				
34	0,85	Keskealine mets						1	Jk	31				205	174	4,2	3,6		149	94	11.05.2023
		Kaalutud I rinde vanus 71 aastat, raievanus 88 aastat																			
	1	80	Ma	i	71	27	28				47	17			140						Taimede hooldamine 1. jrk.
		16	Lh	i	71	27	34								28						
		2	Va	s	70	21	26								3						
		2	Ta	s	120	21	46								3						
	J	80	Ku	i	5	0,8						800									
		20	Va	s	2	0,8															
		Kultuurpuistu																			
		Põõsarinne: toomingas, liitus keskmine, kõrgus 1 m																			
		Tehtud: sanitaarraie; Ku istutamine; taimede hooldamine																			
		Kitsendus: mälestis või muinsuskaitseala, 0,44 ha																			
35	0,52	Keskealine mets						1	Jk	31				242	126	8,8	4,6		104	91	11.05.2023
		Kaalutud I rinde vanus 49 aastat, raievanus 83 aastat																			
	1	60	Ma	i	49	21	24				71	24			75						
		15	Lh	i	49	22	26								19						
		15	Ts	i	49	19	22								19						
		8	Ks	s	45	24	24								10						
		2	Hb	s	40	23	24								3						
		Kultuurpuistu																			
		Põõsarinne: pihlakas, toomingas, liitus keskmine, kõrgus 2 - 3 m																			
		Kõdupuit																			
														5	3						
		Kooseis ebaühtlane, täius või liitus ebaühtlane																			
		Kalmistu muinsuskaitse piiranguvöönd.																			
		Kitsendus: mälestis või muinsuskaitseala, 0,57 ha																			
36	1,80	Valmiv mets						1A	Jp	32				450	811	6,0	10,9		722	97	Harvendusraie 1. jrk.
		Kaalutud I rinde vanus 87 aastat, raievanus 90 aastat																			
	1	99	Ma	i	87	30	28				90	34			803				25		
		1	Ma	s	110	31	40								8						
		Kultuurpuistu																			
		Põõsarinne: pihlakas, sarapuu, liitus tugev, kõrgus 2 - 4 m																			
		Surnud puud																			
														10	18						
		Kõdupuit																			
														10	18						
		Kalmistu muinsuskaitse piiranguvöönd. Parkla kõrval metsa all hauasammas.																			

Eraldisel esimesena märgitud puuliik on peapuuliik

Rakvere linn, Lilleoru tn 20, Tammiku tn 17 maaüksus, 66301:001:0657

Er. nr.	Pindala ha	Rinne	Kooseisu					Boni-teet	Kasvu-koha-tüüp	H100 m	Täius %	G m ²	Puude arv tk/ha	Tagavara		Juurdekasv		Raie %	Lkv. puit m	Tarbe puidu %	Kavandatud metsamajanduslikud tööd Takseeritud
			%	Puu-liik	Pärit-olu	Vanus a	H m							D cm	tm/ha	tm/er	tm/ha/a				
37	3,72		Keskealine mets					1	Jk	29				379	1409	6,6	24,7	1205	98	11.05.2023	
			Kaalutud I rinde vanus 76 aastat, raievanus 90 aastat																		
	1	97	Ma	i	76	26	28			87	32			1367				20		Harvendusraie 1. jrk.	
	3	Ku	s	75	26	28								42				50			
	Kultuurpuistu																				
	Põõsarinne: pihlakas, sarapuu, liitus keskmine, kõrgus 2 - 4 m																				
	Surnud puud																				
														5	19						
	Vanus ebaühtlane, täius või liitus ebaühtlane																				
38	0,31		Keskealine mets					1	Jk	29				312	97	6,1	1,9	86	80	11.05.2023	
	Kaalutud I rinde vanus 76 aastat, raievanus 87 aastat																				
	1	70	Ma	i	76	26	28			70	26			68						Sanitaarraie 1. jrk.	
	30	Ku	s	75	26	28								29				50			
	Kultuurpuistu																				
	Surnud puud																				
														15	5						
	Kahjustus: juurepess, aste keskmine, 50% I rinde 75 a. Ku; kooreüraskid surnud puude																				
	Kooseis ebaühtlane, täius või liitus ebaühtlane																				
	Eraldisel maastikusõidurada. Teade "palun ärge sõitke, puud kuivavad". Kuused kuivavad pigem üraskikahjustuse tõttu.																				

Eraldisel esimesena märgitud puuliik on peapuuliik

Rakvere linn, Lilleoru tn 15 maaüksus, 66301:001:0661

Er. nr.	Pindala ha	Rinne	Kooseisu					Boni-teet	Kasvu-koha-tüüp	H100 m	Täius %	G m ²	Puude arv tk/ha	Tagavara		Juurdekasv		Raie %	Lkv. puit tm	Tarbe puidu %	Kavandatud metsamajanduslikud tööd Takseeritud
			%	Puu-liik	Pärit-olu	Vanus a	H m							D cm	tm/ha	tm/er	tm/ha/a				
39	0,34	Küps mets					1	Jk	31					369	125	6,7	2,3		109	69	06.05.2023
		Kaalutud I rinde vanus 80 aastat, raievanus 70 aastat																			
	1	88	Ku	i	80	28	30			70	28				110			50			Veerraie 1. jrk. vanuse alusel
		7	Ma	i	80	28	32								9			50			Maapinna mineraliseerimine
		3	Ma	s	150	29	48								4						Ku istutamine 1800 tk/ha
		2	Ks	s	100	28	48								3						Taimede hooldamine
		Kultuurpuistu																			
		Põõsarinne: pihlakas, sarapuu, liitus tugev, kõrgus 2 - 4 m																			
		Surnud puud												10	3						
		Kõdupuit												5	2						
		Kahjustus: juurepess, aste keskmine, 30% I rinde 80 a. Ku; kooreüraskid surnud puude																			
		Vanus ebaühtlane, täius või liitus ebaühtlane, raiuda mitme võttega																			
		Tehtud: Ku sanitaarraie																			
40	0,96	Valmiv mets					1	Jk	31					401	385	6,3	6,1		336	97	06.05.2023
		Kaalutud I rinde vanus 80 aastat, raievanus 90 aastat																			
	1	96	Ma	i	80	28	28			86	32				369			20			Harvendusraie 1. jrk.
		2	Ku	s	80	27	30								8			50			
		1	Lh	i	80	28	34								4						
		1	Ta	s	85	22	28								4						
		Kultuurpuistu																			
		Põõsarinne: pihlakas, sarapuu, liitus keskmine, kõrgus 2 - 4 m																			
		Surnud puud												10	10						
		Täius või liitus ebaühtlane																			

Eraldisel esimesena märgitud puuliik on peapuuliik

Rakvere linn, Lilleoru tn 13 maaüksus, 66301:001:0662

Er. nr.	Pindala ha	Rinne	Kooseisu					Boni- teet	Kasvu- koha- tüüp	H100 m	Täius %	G m ²	Puude arv tk/ha	Tagavara		Juurdekasv		Raie %	Likv. puit tm	Tarbe puidu %	Kavandatud metsamajanduslikud tööd Takseeritud
			%	Puu- liik	Pärit- olu	Vanus a	H m							D cm	tm/ha	tm/er	tm/ha/a				
41	2,31	Valmiv mets					1	Jk	31					413	955	6,5	15,0		825	98	06.05.2023
		Kaalutud I rinde vanus 80 aastat, raievanus 90 aastat																			Harvendusraie 1. jrk.
	1	97 Ma i	80	28	28				89	33				926				20			
		1 Ku s	80	27	30									10				50			
		1 Ta s	85	23	30									10							
		1 Ks s	90	28	40									10							
		Kultuurpuistu																			
		Põõsarinne: pihlakas, toomingas, liitus tugev, kõrgus 2 - 4 m																			
		Surnud puud												5	12						
		Kõdupuit												5	12						
		Täius või liitus ebaühtlane																			
42	0,35	Keskealine mets					1	Jk	31					339	119	6,1	2,1		101	97	06.05.2023
		Kaalutud I rinde vanus 75 aastat, raievanus 90 aastat																			Harvendusraie 2. jrk.
	1	90 Ma i	75	27	28				77	28				107				10			
		7 Lh i	75	26	28									8				10			
		2 Ks s	70	24	24									2				50			
		1 Ta s	100	23	36									1							
		Kultuurpuistu																			
		Põõsarinne: pihlakas, sarapuu, liitus tugev, kõrgus 2 - 4 m																			
		Täius või liitus ebaühtlane																			
43	1,42	Küps mets					2	Jk	27					352	500	2,6	3,7		415	96	06.05.2023
		Kaalutud I rinde vanus 136 aastat, raievanus 89 aastat																			Häilraie 1. jrk. vanuse alusel
	1	65 Ma s	140	30	44				73	27				325				10			
		10 Ma s	85	26	30									50							
		15 Ks s	85	29	36									75				30			
		5 Ku s	120	29	44									25				50			
		5 Ku s	85	26	30									25				50			
		Põõsarinne: kusalpuu, sarapuu, liitus tugev, kõrgus 2 - 4 m																			
		Surnud puud												10	14						
		Kõdupuit												10	14						
		Kooseis ebaühtlane, vanus ebaühtlane, täius või liitus ebaühtlane																			

Eraldisel esimesena märgitud puuliik on peapuuliik

Rakvere linn, Lilleoru tn 11 maaüksus, 66301:001:0663

Er. nr.	Pindala ha	Rinne	Kooseisu					Boni-teet	Kasvu-koha-tüüp	H100 m	Täius %	G m ²	Puude arv tk/ha	Tagavara		Juurdekasv		Raie %	Likv. puit m	Tarbe puidu %	Kavandatud metsamajanduslikud tööd Takseeritud
			%	Puu-liik	Pärit-olu	Vanus a	H m							D cm	tm/ha	tm/er	tm/ha/a				
44	0,23	Valmiv mets						1	Jk	29				307	71	5,1	1,2		61	93	06.05.2023
		Kaalutud I rinde vanus 80 aastat, raievanus 86 aastat																			
	1	75 Ma	i	80	26	28				72	26				53						
		20 Lh	i	80	26	28									14						
		5 Ks	s	75	26	26									4						
		Kultuurpuistu																			
		Surnud puud												5	1						
		Kooseis ebaühtlane, täius või liitus ebaühtlane																			
45	0,08	Latimets						2	Ph	26				56	5	5,7	0,5		3	94	06.05.2023
	1	100 Ma	s	15	8	12				47	11				5						
46	0,13	Latimets						2	Ph	26				62	8	6,0	0,8		6	93	06.05.2023
	1	100 Ma	s	15	8	12				52	12				8						
47	0,18	Küps mets						3	Ph	22				194	35	1,2	0,2		26	99	06.05.2023
		Kaalutud I rinde vanus 140 aastat, raievanus 100 aastat																			
	1	98 Ma	s	140	25	50				47	17				34						
		2 Ks	s	70	23	28									1						
48	0,28	Valmiv mets						1	Jk	29				341	95	4,8	1,4		81	99	06.05.2023
		Kaalutud I rinde vanus 88 aastat, raievanus 90 aastat																			
	1	95 Ma	i	88	27	30				76	28				91			10			Harvendusraie 2. jrk.
		3 Ku	s	85	26	28									3			20			
		2 Ks	s	75	25	24									2						
		Kultuurpuistu																			
		Põõsarinne: pihlakas, sarapuu, liitus keskmine, kõrgus 2 - 3 m																			
		Täius või liitus ebaühtlane																			

Eraldisel esimesena märgitud puuliik on peapuuliik

Rakvere linn, Lilleoru tn 11 maaüksus, 66301:001:0663

Er. nr.	Pindala ha	Rinne	Kooseisu					Boni-teet	Kasvu-koha-tüüp	H100 m	Täius %	G m ²	Puude arv tk/ha	Tagavara		Juurdekasv		Raie %	Likv. puit tm	Tarbe puidu %	Kavandatud metsamajanduslikud tööd Takseeritud
			%	Puu-liik	Pärit-olu	Vanus a	H m							D cm	tm/ha	tm/er	tm/ha/a				
49	1,22	Küps mets					2	Jk	24					270	329	1,8	2,1		259	91	06.05.2023
																					Sanitaarraie 1. jrk.
			1	80	Ma	s	140	27	46		59	22			263						
				5	Ma	s	85	25	30						16						
				10	Ku	s	120	29	44						33			50			
				3	Ks	s	90	27	30						10						
				2	Hb	s	75	27	36						7			100			
			J	100	Ku	s	15	4	4				21								
			Põõsarinne: pihlakas, sarapuu, liitus keskmine, kõrgus 2 - 3 m																		
			Kahjustus: juurepess, aste keskmine, 50% I rinde 120 a. Ku; haavataelik, aste keskmine, 100% I rinde 75 a. Hb																		
			Vanus ebäühtlane, täius või liitus ebäühtlane																		
			Tehtud: Ma sanitaarraie																		

Eraldisel esimesena märgitud puuliik on peapuuliik

Rakvere linn, Lilleoru tn 7 maaüksus, 66301:001:0664

Er. nr.	Pindala ha	Rinne	Kooseisu					Boni-teet	Kasvu-koha-tüüp	H100 m	Täius %	G m ²	Puude arv tk/ha	Tagavara		Juurdekasv		Raie %	Likv. puit m	Tarbe puidu %	Kavandatud metsamajanduslikud tööd Takseeritud	
			%	Puu-liik	Pärit-olu	Vanus a	H m							D cm	tm/ha	tm/er	tm/ha/a					tm/er/a
50	1,39	Valmiv mets						1	Jk	31				387	538	5,3	7,4		463	98	11.05.2023	
		Kaalutud I rinde vanus 88 aastat, raievanus 90 aastat																			Harvendusraie 1. jrk.	
		1 95 Ma i 88 29 30									80	30						15				
		5 Ku s 85 28 30																30				
		Kultuurpuistu																				
		Põõsarinne: toomingas, sarapuu, liitus keskmine, kõrgus 3 - 4 m																				
		Surnud puud												5	7							
		Kõdupuit												5	7							
		Täius või liitus ebaühtlane																				
51	2,98	Selgusetu ala						1	SI	30				37	109	4,0	12,0		110	35	11.05.2023	
		1 80 Ku s 15 3 3											800		4						Koridoride raiumine 1. jrk.	
		20 Va s 15 7 6													6						Ku istutamine 1500 tk/ha	
		Y 47 Ku s 140 27 40											58		48			90			Taimede hooldamine 1. jrk.	
		16 Re s 50 18 24													16			90			Sanitaarraie 1. jrk.	
		14 Ks s 60 22 24													14							
		8 Ma s 140 27 40													8							
		6 Ta s 55 16 20													6							
		6 Va s 45 15 16													6							
		3 Ta s 90 20 30													3							
		Põõsarinne: kuslapuu, toomingas, sarapuu, liitus tugev, kõrgus 2 - 4 m																				
		Surnud puud												10	30							
		Kahjustus: juurepess, aste tugev, 50% üksikute puude 140 a. Ku																				
		Kooseis ebaühtlane, täius või liitus ebaühtlane																				
		Vana raieala mis pole korralikult uuenenud. Noored kuused grupiti. Vajalik võsa raiumine ja korralik uuendamine.																				
52	0,25	Küps mets						1	SI	31				191	48	4,3	1,1		50	55	11.05.2023	
		Kaalutud I rinde vanus 75 aastat, raievanus 70 aastat																				
		1 75 Ku s 75 27 30													36			100			Lageraie kiire vanuse alusel	
		15 Ks s 75 28 32													7			50			Jätta ca 10 Ma, Ks seemnepuud	
		10 Ma s 75 27 20													5			50			Maapinna mineraliseerimine	
		Põõsarinne: kuslapuu, toomingas, sarapuu, liitus tugev, kõrgus 2 - 4 m																				Taimede hooldamine
		Surnud puud												50	13							
		Kahjustus: juurepess, aste tugev, 40% I rinde 75 a. Ku; kooreüraskid surnud puude																				
		Kooreüraski kahjustuskolle.																				

Eraldisel esimesena märgitud puuliik on peapuuliik

Rakvere linn, Lilleoru tn 7 maaüksus, 66301:001:0664

Er. nr.	Pindala ha	Rinne	Kooseisu					Boni-teet	Kasvu-kohta-tüüp	H100 m	Täius %	G m ²	Puude arv tk/ha	Tagavara		Juurdekasv		Raie %	Likv. puit tm	Tarbe puidu %	Kavandatud metsamajanduslikud tööd Takseeritud
			%	Puu-liik	Pärit-olu	Vanus a	H m							D cm	tm/ha	tm/er	tm/ha/a				
53	0,64	Küps mets					2	Jk	25					289	185	1,8	1,1		143	98	11.05.2023
Kaalutud I rinde vanus 140 aastat, raievanus 90 aastat																					
	1	85	Ma	s	140	28	48				62	23			157						
		10	Ku	s	120	27	44								18						
		5	Ks	s	80	27	18								9						
Põõsarinne: toomingas, sarapuu, liitus tugev, kõrgus 2 - 4 m																					
Vanus ebaühtlane, täius või liitus ebaühtlane																					
54	0,84	Küps mets					1A	Jk	32					368	309	7,2	6,0		272	67	11.05.2023
Kaalutud I rinde vanus 75 aastat, raievanus 60 aastat																					
	1	85	Ku	s	75	28	30				70	28			263			30			Häilraie kiire vanuse alusel Ku istutamine 1000 tk/ha Taimede hooldamine
		5	Ku	s	130	29	40								15						
		5	Ma	s	130	27	40								15						
		3	Ma	s	75	27	30								9			10			
		2	Ks	s	75	27	28								6			50			
Põõsarinne: pihlakas, toomingas, sarapuu, liitus tugev, kõrgus 2 - 4 m																					
Surnud puud														15	13						
Kõdupuit														10	8						
Kahjustus: juurepess, aste keskmine, 30% I rinde 75 a. Ku; juurepess, aste keskmine, 50% I rinde 130 a. Ku; kooreüraskid surnud puude																					
Vanus ebaühtlane, täius või liitus ebaühtlane																					

Eraldisel esimesena märgitud puuliik on peapuuliik

Rakvere linn, Lilleoru tn 7 maaüksus, 66301:001:0664

Er. nr.	Pindala ha	Rinne	Koosseisu						Boni-teet	Kasvu-koha-tüüp	H100 m	Täius %	G m ²	Puude arv tk/ha	Tagavara		Juurdekasv		Raie %	Likv. puit tm	Tarbe puidu %	Kavandatud metsamajanduslikud tööd Takseeritud	
			%	Puu-liik	Pärit-olu	Vanus a	H m	D cm							tm/ha	tm/er	tm/ha/a	tm/er/a					
55	1,42	Küps mets						1A	Jk	32					249	353	5,1	7,2		334	57	11.05.2023	
		Kaalutud I rinde vanus 75 aastat, raievanus 60 aastat																					
	1	80	Ku	s	75	28	30				48	19			283				30				
		5	Ku	s	130	30	42								18								
		5	Ma	s	130	28	44								18								
		3	Ma	s	85	26	30								11								
		5	Ks	s	85	29	36								18								
		2	Va	s	70	21	28								7								
		Pöösarinne: kuslapuu, toomingas, sarapuu, liitus tugev, kõrgus 2 - 4 m																					
		Surnud puud													30	43							
		Kõdupuit													10	14							
		Kahjustus: juurepess, aste keskmine, 40% I rinde 75 a. Ku; juurepess, aste tugev, 25% I rinde 130 a. Ku; kooreüraskid surnud puude																					
		Vanus ebaühtlane, täius või liitus ebaühtlane																					
		Väga halvas seisukorras puistu, alustada uuendamist veerraietega.																					

Eraldisel esimesena märgitud puuliik on peapuuliik

Rakvere linn, Linnametsa maaüksus, 66301:019:0291

Er. nr.	Pindala ha	Rinne	Kooseisu					Boni- teet	Kasvu- koha- tüüp	H100 m	Täius %	G m ²	Puude arv tk/ha	Tagavara		Juurdekasv		Raie %	Likv. puit tm	Tarbe puidu %	Kavandatud metsamajanduslikud tööd Takseeritud
			%	Puu- liik	Pärit- olu	Vanus a	H m							D cm	tm/ha	tm/er	tm/ha/a				
Kitsendus: kalda piiranguvöönd, 0,42 ha																					03.05.2023
56	0,42	Küps mets						2	K-An	26				150	63	5,2	2,2		57	22	
		Kaalutud I rinde vanus 41 aastat, raievanus 32 aastat																			
	1	70	Lv	v	40	17	16				65	18			44						
		15	Ku	s	70	23	26								9						
		10	Re	s	40	16	18								6						
		5	Va	s	50	19	26								3						
Kooseis ebaühtlane, vanus ebaühtlane, täius või liitus ebaühtlane																					
Kitsendus: kalda piiranguvöönd, 2,21 ha																					03.05.2023
57	2,56	Küps mets						1A	SI	32				331	848	7,2	18,4		767	64	Sanitaarraie 1. jrk.
		Kaalutud I rinde vanus 75 aastat, raievanus 60 aastat																			
	1	100	Ku	i	75	28	28				62	25			848						
		Kultuurpuistu																			
		Surnud puud																			
		Kahjustus: juurepess, aste keskmine, 30% I rinde 75 a. Ku; kooreüraskid surnud puude																			
		Täius või liitus ebaühtlane																			
		Tehtud: Ku sanitaarraie																			
Kitsendus: kalda piiranguvöönd, 0,30 ha																					03.05.2023
58	0,63	Selgusetu ala						1	SI	30				6	4	0,5	0,3		10	31	Sanitaarraie 1. jrk.
	1	90	Ks	i	2	0,5						1000									Taimede hooldamine
		10	Ta	i	2	0,2															
	Y	100	Ku	s	75	27	28						8	4							
		Kultuurpuistu																			
		Põõsarinne: kuslapuu, toomingas, sarapuu, leeder, liitus keskmine, kõrgus 1 m																			
		Surnud puud																			
		Kahjustus: kooreüraskid surnud puude																			
		Tehtud: Ku lageraie; Ks istutamine																			

Eraldisel esimesena märgitud puuliik on peapuuliik

Rakvere linn, Linnametsa maaüksus, 66301:019:0291

Er. nr.	Pindala ha	Rinne	Kooseisu					Boni-teet	Kasvu-koha-tüüp	H100 m	Täius %	G m ²	Puude arv tk/ha	Tagavara		Juurdekasv		Raie %	Likv. puit m	Tarbe puidu %	Kavandatud metsamajanduslikud tööd Takseeritud
			%	Puu-liik	Pärit-olu	Vanus a	H m							D cm	tm/ha	tm/er	tm/ha/a				
Kitsendus: kalda piiranguvöönd, 0,68 ha																					03.05.2023
59	0,68	Küps mets					1	SI	31					272	185	4,8	3,2		158	66	Sanitaarraie 1. jrk.
Kaalutud I rinde vanus 85 aastat, raievanus 70 aastat																					
	1	97	Ku	s	85	29	34			49	20										
		3	Va	s	80	26	32														
	J	100	Ks	i	2	0,5						500									
Surnud puud																					
														5	3						
Kahjustus: juurepess, aste keskmine, 30% I rinde 85 a. Ku																					
Täius või liitus ebaühtlane																					
Tehtud: sanitaarraie; Ks istutamine																					
Istutatud kaski, tähistatud punaste lindikestega.																					
Kitsendus: kalda piiranguvöönd, 1,50 ha																					11.05.2023
60	3,00	Küps mets					2	SI	27					182	546	2,5	7,5		442	86	Häilraie 1. jrk. vanuse alusel Ku istutamine 500 tk/ha Taimede hooldamine
Kaalutud I rinde vanus 99 aastat, raievanus 80 aastat																					
	1	80	Ku	s	100	27	34			34	13								10		
		10	Ku	s	75	24	28														
		10	Va	s	80	24	30														
	2	60	Ku	s	50	11	12			13	3									30	
		15	Va	s	30	14	13														
		10	Sa	s	30	14	13													30	
		10	Pi	s	25	10	12													30	
		5	Lv	s	30	14	13													30	
Põõsarinne: toomingas, sarapuu, liitus tugev, kõrgus 3 - 5 m																					
Kooseis ebaühtlane, vanus ebaühtlane, täius või liitus ebaühtlane																					
Hõredaks jäänud metsaosa. Uuendada häiludena, et korruga ei tekiks suurt lagedat ala.																					

Eraldisel esimesena märgitud puuliik on peapuuliik

Rakvere linn, Linnametsa maaüksus, 66301:019:0291

Er. nr.	Pind-ala ha	Rin-ne	Kooseisu					Bo-ni-teet	Kasvu-koha-tüüp	H100 m	Täius %	G m ²	Puude arv tk/ha	Tagavara		Juurdekasv		Raie %	Likv. puit tm	Tarbe puidu %	Kavandatud metsamajanduslikud tööd Takseeritud
			%	Puu-liik	Pärit-olu	Vanus a	H m							D cm	tm/ha	tm/er	tm/ha/a				
61	0,49	Latimets					1	SI	28					80	39	9,0	4,4		34	30	03.05.2023
	1	75	Va	s	25	10	12			56	10				20						
		20	Sa	s	20	10	10								5						
		5	Ta	s	20	8	8								1						
	Y	100	Ku	s	80	25	26					41			13						
	J	100	Sd	i	10	4	4					300									
Põõsarinne: toomingas, sarapuu, liitus keskmine, kõrgus 2 - 3 m																					
Kooseis ebaühtlane, vanus ebaühtlane, täius või liitus ebaühtlane																					
Tehtud: Ku sanitaarraie; Sd istutamine																					
62	1,23	Küps mets					1A	SI	34					360	443	8,1	10,0		379	83	03.05.2023
Kaalutud I rinde vanus 65 aastat, raievanus 34 aastat																					
	1	63	Lh	i	65	28	32			79	29				279			10			Harvendusraie 1. jrk.
		22	Ku	s	65	26	28								97			25			
		8	Ks	s	65	28	30								35			30			
		3	Va	s	75	25	28								13						
		2	Sa	s	65	26	32								9						
		2	Ta	i	65	22	26								9						
Kultuurpuistu																					
Kooseis ebaühtlane, täius või liitus ebaühtlane																					
Eraldisel kasvavad punased tammed. Soovitav rajada puhkekoht.																					
63	0,41	Selgusetala					1	SI	30					2	1	2,0	0,8				03.05.2023
	1	90	Ks	i	5	1,5	1					1200			0						Taimede hooldamine 1. jrk.
		10	Lv	v	5	5	4											90			Valgustusraie 1. jrk.
Kultuurpuistu																					
Põõsarinne: kuslapuu, sarapuu, toomingas, liitus tugev, kõrgus 1 m																					
Kooseis ebaühtlane, täius või liitus ebaühtlane																					
Tehtud: Ku lageraie; Ks istutamine																					

Eraldisel esimesena märgitud puuliik on peapuuliik

Rakvere linn, Linnametsa maaüksus, 66301:019:0291

Er. nr.	Pindala ha	Rinne	Kooseisu					Boni-teet	Kasvu-koha-tüüp	H100 m	Täius %	G m ²	Puude arv tk/ha	Tagavara		Juurdekasv		Raie %	Likv. puit tm	Tarbe puidu %	Kavandatud metsamajanduslikud tööd Takseeritud
			%	Puu-liik	Pärit-olu	Vanus a	H m							D cm	tm/ha	tm/er	tm/ha/a				
Kitsendus: kalda piiranguvöönd, 0,24 ha																					03.05.2023
64	6,57	Küps mets					1	SI	30					279	1836	4,8	31,9	1777	7	Häilraie 1. jrk. vanuse alusel	
		Kaalutud I rinde vanus 85 aastat, raievanus 70 aastat																			
	1	94	Ku	i	85	28	30			52	21			1726				30			
		5	Ku	s	150	33	50							92							
		1	Va	s	75	24	30							18							
	J	40	Lh	i	3	0,8						400									
		30	Ma	i	3	0,6															
		30	Ks	i	3	1,2															
		Kultuurpuistu																			
		Põõsarinne: kusalpuu, toomingas, sarapuu, liitus tugev, kõrgus 2 - 4 m																			
		Surnud puud													10	66					
		Kõdupuit													5	33					
		Kahjustus: juurepess, aste tugev, 100% I rinde 85 a. Ku; tuuleheide, aste väga tugev, 5% I rinde 150 a. Ku																			
		Vanus ebaühtlane, täius või liitus ebaühtlane																			
		Tehtud: Ku häilraie; Lh istutamine																			
		Tekkivad häilud uuendada ebatsuuga või lehiste heistritega. Eraldisel üksikud vahtrad. Soovitav on hakata puistut uuendama väikeste häiludena, et ei tekiks suuri lagedaid alasid.																			
65	0,17	Selgusetu ala					1	SI	30						1,5	0,2				03.05.2023	
	1	100	Ks	i	5	2	1					1000								Taimede hooldamine 1. jrk.	
		Kultuurpuistu																			
		Tehtud: Ku lageraie; Ks istutamine; taimede hooldamine																			
66	0,38	Noorendik					1	SI	30					4	2	6,2	2,3			03.05.2023	
	1	60	Ta	i	10	2	2					1600			1						
		35	Sd	i	10	4	4								1						
		5	Ku	s	10	2	2														
		Kultuurpuistu																			
		Tehtud: Ku lageraie; Ta istutamine; Sd istutamine; taimede hooldamine																			

Eraldisel esimesena märgitud puuliik on peapuuliik

Rakvere linn, Linnametsa maaüksus, 66301:019:0291

Er. nr.	Pindala ha	Rinne	Kooseisu					Boni- teet	Kasvu- koha- tüüp	H100 m	Täius %	G m ²	Puude arv tk/ha	Tagavara		Juurdekasv		Raie %	Likv. puit tm	Tarbe puidu %	Kavandatud metsamajanduslikud tööd Takseeritud
			%	Puu- liik	Pärit- olu	Vanus a	H m							D cm	tm/ha	tm/er	tm/ha/a				
67	0,44	Selguseta ala						1	SI	30				3	1	0,8	0,4		1	73	03.05.2023
	1	80 Lh	i	1	0,3							1800									Taimede hooldamine 1. jrk.
	20	Ks	i	1	0,4																
	Y	100 Va	s	65	18	30						5		1							
	Kultuurpuistu																				
	Põõsarinne: kuslapuu, toomingas, sarapuu, liitus tugev, kõrgus 1 m																				
	Kooseis ebaühtlane, täius või liitus ebaühtlane																				
	Tehtud: Ku lageraie; Lh istutamine; Ks istutamine																				
68	1,68	Küps mets						1	SI	30				263	441	4,6	7,8		372	86	03.05.2023
	Kaalutud I rinde vanus 85 aastat, raievanus 70 aastat																				
	1	93 Ku	s	85	28	30					50	20		410				20			Häilraie 2. jrk. vanuse alusel
	7	Va	s	85	26	36								31							Taimede hooldamine 1. jrk.
	J	80 Ku	i	5	0,6							1000									
	10	Pn	i	5	2	2															
	10	Ks	i	5	2	1															
	Surnud puud																				
	Kahjustus: kooreüraskid, aste tugev, 10% I rinde 85 a. Ku; kooreüraskid surnud puude																				
	Täius või liitus ebaühtlane																				
	Tehtud: sanitaarraie; Ku istutamine; Ks istutamine																				
69	5,65	Küps mets						1	SI	28				260	1468	2,9	16,6		1276	58	03.05.2023
	Kaalutud I rinde vanus 106 aastat, raievanus 70 aastat																				
	1	60 Ku	s	100	28	34					44	18		828				20			Häilraie 1. jrk. vanuse alusel
	25	Ku	s	150	33	52								345				10			Ma istutamine 1000 tk/ha
	14	Ku	s	75	26	30								193				30			Lh istutamine 800 tk/ha
	1	Va	s	80	26	36								14							Taimede hooldamine
	2	80 Va	s	50	16	20					8	2		71							
	20	Sa	s	50	16	20								18							
	Põõsarinne: toomingas, sarapuu, liitus tugev, kõrgus 4 - 6 m																				
	Surnud puud																				
	Kahjustus: juurepess, aste tugev, 35% I rinde 100 a. Ku; juurepess, aste tugev, 35% I rinde 150 a. Ku; juurepess, aste tugev, 35% I rinde 75 a. Ku; kooreüraskid surnud puude																				
	Vanus ebaühtlane, täius või liitus ebaühtlane																				
	Tehtud: Ku sanitaarraie																				
	Ebaühtlane, vanad ja jämedad kuused, suurimad kuni 70 cm läbimõõduga. Uuendada häiludena, et ei tekiks korruga suuri lagedaid alasid.																				

Rakvere linn, Linnametsa maaüksus, 66301:019:0291

Er. nr.	Pindala ha	Rinne	Kooseisu					Bo-ni-teet	Kasvu-koha-tüüp	H100 m	Täius %	G m ²	Puude arv tk/ha	Tagavara		Juurdekasv		Raie %	Lkv. puit tm	Tarbe puidu %	Kavandatud metsamajanduslikud tööd Takseeritud
			%	Puu-liik	Pärit-olu	Vanus a	H m							D cm	tm/ha	tm/er	tm/ha/a				
70	1,02	Keskealine mets						1A	SI	32				453	462	7,4	7,6		405	98	03.05.2023
		Kaalutud I rinde vanus 77 aastat, raievanus 90 aastat																			Harvendusraie 1. jrk.
		1 95 Ma i 77 29 27									93	35									
		5 Ku s 75 29 30																			
		Kultuurpuistu																			
		Põõsarinne: sarapuu, liitus nõrk, kõrgus 4 m																			
		Surnud puud												5	5						
		Kõdupuit												5	5						
71	0,62	Keskealine mets						1A	SI	32				323	201	5,7	3,5		174	91	03.05.2023
		Kaalutud I rinde vanus 77 aastat, raievanus 89 aastat																			Sanitaarraie 1. jrk.
		1 85 Ma i 77 29 30									66	25			170						Taimede hooldamine
		14 Ku s 75 28 30													28			50			
		1 Ks s 75 28 46													2						
		J 100 Ks i 2 0,6											800								
		Kultuurpuistu																			
		Surnud puud												5	3						
		Kahjustus: juurepess, aste keskmine, 50% I rinde 75 a. Ku																			
		Kooseis ebaühtlane, täius või liitus ebaühtlane																			
		Tehtud: sanitaarraie; Ks istutamine																			
		Istutatud hõrendatud männiku alla kaski. Kask valgusnõudliku liigina ei pruugi saada kasvuks piidavalt valgust.																			

Eraldisel esimesena märgitud puuliik on peapuuliik

Rakvere linn, Linnametsa maaüksus, 66301:019:0291

Er. nr.	Pindala ha	Rinne	Kooseisu					Boni-teet	Kasvu-koha-tüüp	H100 m	Täius %	G m ²	Puude arv tk/ha	Tagavara		Juurdekasv		Raie %	Likv. puit tm	Tarbe puidu %	Kavandatud metsamajanduslikud tööd Takseeritud
			%	Puu-liik	Pärit-olu	Vanus a	H m							D cm	tm/ha	tm/er	tm/ha/a				
Kitsendus: muu kitsendus, 0,06 ha																					05.05.2023
72	3,93	Küps mets					1	SI	31					317	1246	5,7	22,3	1120	64	Häilraie 1. jrk. vanuse alusel	
		Kaalutud I rinde vanus 82 aastat, raievanus 70 aastat																			
	1	90	Ku	i	82	28	32			60	24			1121				25			
		5	Ku	s	140	30	48							62							
		2	Ma	s	160	30	48							25							
		1	Ma	s	80	27	28							12							
		1	Sa	s	70	22	28							12							
		1	Ks	s	75	25	24							12							
		Kultuurpuistu																			
		Põõsarinne: sarapuu, liitus tugev, kõrgus 2 - 4 m																			
		Surnud puud																			
														25	98						
		Kahjustus: juurepess, aste tugev, 30% I rinde 82 a. Ku; juurepess, aste keskmine, 30% I rinde 140 a. Ku;																			
		kooreüraskid surnud puude																			
		Täius või liitus ebaühtlane																			
		Tehtud: Ku häilraie																			
		Eradiselt discgolfi rada, mõned rajaäärsed puud tüvevigastustega. Kaks suuremat häilu viskekohtade jaoks. Puurkaevu kaitsevööndis pole lubatud lageraie.																			
Kitsendus: muu kitsendus, 0,21 ha																					05.05.2023
73	1,21	Keskealine mets					1	SI	30					343	415	6,5	7,9	358	99	Harvendusraie 1. jrk.	
		Kaalutud I rinde vanus 72 aastat, raievanus 90 aastat																			
	1	95	Ma	i	72	26	24			79	29			394				15			
		2	Ma	s	220	25	48							8							
		3	Ku	s	70	25	26							12				75			
		Kultuurpuistu																			
		Kasvukohatüüp varieerub, täius või liitus ebaühtlane																			

Eraldisel esimesena märgitud puuliik on peapuuliik

Rakvere linn, Linnametsa maaüksus, 66301:019:0291

Er. nr.	Pindala ha	Rinne	Kooseisu					Boni-teet	Kasvu-koha-tüüp	H100 m	Täius %	G m ²	Puude arv tk/ha	Tagavara		Juurdekasv		Raie %	Lkv. puit m	Tarbe puidu %	Kavandatud metsamajanduslikud tööd Takseeritud
			%	Puu-liik	Pärit-olu	Vanus a	H m							D cm	tm/ha	tm/er	tm/ha/a				
Kitsendus: muu kitsendus, 0,04 ha																					05.05.2023
74	0,35	Valmiv mets					1	SI	29					310	109	6,6	2,3		97	90	Harvendusraie 1. jrk.
		Kaalutud I rinde vanus 74 aastat, raievanus 80 aastat																			
	1	50	Ma	i	72	25	26			70	26				54						
		50	Ku	s	75	26	26								54			20			
		Kultuurpuistu																			
		Surnud puud																			
		Kooseis ebaühtlane																			
75	0,33	Valmiv mets					1A	SI	35					249	82	8,5	2,8		74	58	24.05.2023
		Kaalutud I rinde vanus 55 aastat, raievanus 57 aastat																			
	1	30	Lh	i	53	25	28			70	23				25						
		30	Ku	s	60	26	28								25			20			
		25	Ta	i	53	20	24								21						
		5	Va	v	50	20	24								4						
		5	Ks	s	55	26	26								4						
		5	Re	v	45	18	20								4						
		Kultuurpuistu																			
		Surnud puud																			
		Kahjustus: juurepess, aste keskmine, 20% I rinde 60 a. Ku																			
		Kooseis ebaühtlane, täius või liitus ebaühtlane																			
76	3,14	Keskealine mets					1A	SI	33					464	1456	7,9	24,9		1256	99	05.05.2023
		Kaalutud I rinde vanus 74 aastat, raievanus 90 aastat																			
	1	96	Ma	i	74	29	28			96	36				1398				20		Harvendusraie 1. jrk.
		3	Ku	s	80	30	36								44				100		
		1	Va	s	60	20	24								15						
		Kultuurpuistu																			
		Kahjustus: tuuleheide, aste väga tugev, 2% I rinde 74 a. Ma																			

Eraldisel esimesena märgitud puuliik on peapuuliik

Rakvere linn, Linnametsa maaüksus, 66301:019:0291

Er. nr.	Pindala ha	Rinne	Kooseisu					Boni-teet	Kasvu-koha-tüüp	H100 m	Täius %	G m ²	Puude arv tk/ha	Tagavara		Juurdekasv		Raie %	Lkv. puit tm	Tarbe puidu %	Kavandatud metsamajanduslikud tööd Takseeritud
			%	Puu-liik	Pärit-olu	Vanus a	H m							D cm	tm/ha	tm/er	tm/ha/a				
Kitsendus: muu kitsendus, 0,20 ha																					05.05.2023
77	2,47	Küps mets					1	SI	31					280	693	5,4	13,4		630	65	Häilraie 1. jrk. vanuse alusel
		Kaalutud I rinde vanus 82 aastat, raievanus 70 aastat																			Ma istutamine 500 tk/ha
	1	85 Ku	i	82	28	30				57	22							20			Lh istutamine 200 tk/ha
		7 Ku	s	130	30	48												20			Taimede hooldamine
		3 Re	s	50	18	18												50			
		2 Va	s	40	17	16															
		2 Lv	s	40	18	18															
		1 Ta	s	140	24	50															
		Kultuurpuistu																			
		Põõsarinne: sarapuu, toomingas, liitus tugev, kõrgus 3 - 4 m																			
		Surnud puud												25	62						
		Kahjustus: juurepess, aste keskmine, 20% I rinde 82 a. Ku; juurepess, aste tugev, 50% I rinde 130 a. Ku; kooreüraskid surnud puude																			
		Vanus ebaühtlane, täius või liitus ebaühtlane																			
		Tehtud: sanitaarraie																			
		Eraldisel discgolfi rada.																			
Kitsendus: muu kitsendus, 0,61 ha																					05.05.2023
78	2,00	Lage ala					1	SI						54	107				114	70	Sanitaarraie 1. jrk.
		Y 69 Ku	s	120	32	40						36						50			Ma istutamine 1500 tk/ha
		28 Ku	s	85	26	32												50			Taimede hooldamine
		1 Ma	s	120	28	40															
		2 Ta	s	140	24	48															
		Põõsarinne: sarapuu, liitus tugev, kõrgus 2 - 4 m																			
		Surnud puud												20	40						
		Vanus ebaühtlane, täius või liitus ebaühtlane																			
		Eraldisel discgolfi rada, eraldise keskel puurkaev. Grupiti kuuse järelkasvu, kuid see ei taga ala uuenemist.																			
Kitsendus: muu kitsendus, 0,11 ha																					05.05.2023
79	0,11	Keskealine mets					1A	SI	34					162	18	13,3	1,5		15	89	Harvendusraie 2. jrk.
		Kaalutud I rinde vanus 30 aastat, raievanus 60 aastat																			
		1 100 Ku	s	30	14	14													20		
		Surnud puud												3	0						

Eraldisel esimesena märgitud puuliik on peapuuliik

Rakvere linn, Linnametsa maaüksus, 66301:019:0291

Er. nr.	Pindala ha	Rinne	Kooseisu					Bo-ni-teet	Kasvu-koha-tüüp	H100 m	Täius %	G m ²	Puude arv tk/ha	Tagavara		Juurdekasv		Raie %	Likv. puit tm	Tarbe puidu %	Kavandatud metsamajanduslikud tööd Takseeritud
			%	Puu-liik	Pärit-olu	Vanus a	H m							D cm	tm/ha	tm/er	tm/ha/a				
Kitsendus: muu kitsendus, 0,34 ha																					05.05.2023
80	0,59	Küps mets						1	SI	30				310	183	7,0	4,1		160	69	Sanitaarraie 1. jrk.
		Kaalutud I rinde vanus 75 aastat, raievanus 70 aastat																			
	1	94	Ku	i	75	26	28				65	25			172				10		
		3	Ku	s	130	30	50								5						
		1	Ma	s	65	25	25								2						
		2	Ta	s	80	20	22								4						
		Kultuurpuistu																			
		Surnud puud													15	9					
		Kahjustus: juurepess, aste keskmine, 25% I rinde 75 a. Ku; kooreüraskid surnud puude																			
		Täius või liitus ebaühtlane																			
		Tehtud: Ku sanitaarraie																			
		Eraldisel discgolfi rada.																			
Kitsendus: muu kitsendus, 0,23 ha																					05.05.2023
81	0,39	Valmiv mets						1	SI	29				110	43	7,7	3,0		41	9	
		Kaalutud I rinde vanus 38 aastat, raievanus 41 aastat																			
	1	55	Pn	v	35	18	20				52	13			24						
		25	Ta	s	55	19	24								11						
		10	Va	s	35	16	18								4						
		5	Lv	v	30	16	14								2						
		5	Re	v	35	16	16								2						
		Kooseis ebaühtlane, vanus ebaühtlane, täius või liitus ebaühtlane																			
		Tehtud: sanitaarraie																			
Kitsendus: muu kitsendus, 0,19 ha																					24.05.2023
82	0,30	Lage ala						1	SI					29	9				33	15	Sanitaarraie kiire
		Y	66	Ku	s	75	23	26					47		6						Ma istutamine 2000 tk/ha
		17	Pn	s	70	21	26								2						Taimede hooldamine
		17	Ta	s	100	25	40								1						
		Põõsarinne: toomingas, sarapuu, liitus tugev, kõrgus 2 - 3 m																			
		Surnud puud													120	36					
		Kahjustus: kooreüraskid surnud puude																			
		Eraldisel kuused kuivanud ürasekikahjustuse tulemusena.																			

Eraldisel esimesena märgitud puuliik on peapuuliik

Rakvere linn, Linnametsa maaüksus, 66301:019:0291

Er. nr.	Pindala ha	Rinne	Kooseisu					Boni-teet	Kasvu-koha-tüüp	H100 m	Täius %	G m ²	Puude arv tk/ha	Tagavara		Juurdekasv		Raie %	Likv. puit tm	Tarbe puidu %	Kavandatud metsamajanduslikud tööd Takseeritud	
			%	Puu-liik	Pärit-olu	Vanus a	H m							D cm	tm/ha	tm/er	tm/ha/a					tm/er/a
Kitsendus: muu kitsendus, 0,06 ha																					24.05.2023	
83	0,73	Küps mets					1	SI	31					314	229	6,2	4,6		201	65	Sanitaarraie 1. jrk.	
		Kaalutud I rinde vanus 80 aastat, raievanus 70 aastat																				
	1	95	Ku	s	80	28	30				60	24			218			10				
		3	Ma	s	70	25	28								7							
		2	Ta	s	70	20	24								5							
		Surnud puud																			10	7
		Kahjustus: juurepess, aste keskmine, 30% I rinde 80 a. Ku; kooreüraskid surnud puude																				
		Vanus ebaühtlane, täius või liitus ebaühtlane																				
		Tehtud: Ku sanitaarraie																				
		Eraldisel diskgolfi rada.																				
Kitsendus: muu kitsendus, 0,23 ha																					24.05.2023	
84	0,32	Valmiv mets					1	Jk	31					414	132	6,4	2,0		115	98	Harvendusraie 1. jrk.	
		Kaalutud I rinde vanus 82 aastat, raievanus 90 aastat																				
	1	90	Ma	i	82	29	28				85	32			119			15				
		10	Ku	s	80	28	28								13			50				
		Kultuurpuistu																				
		Põõsarinne: toomingas, sarapuu, liitus keskmine, kõrgus 3 - 2 m																				
		Surnud puud																			5	2
		Kooseis ebaühtlane, täius või liitus ebaühtlane																				
		Tehtud: sanitaarraie																				
85	0,57	Keskealine mets					3	Mp	23					125	71	2,6	1,5		57	98	24.05.2023	
		Kaalutud I rinde vanus 75 aastat, raievanus 100 aastat																				
	1	100	Ma	s	75	20	26				38	13			71							
		Põõsarinne: paju, liitus tugev, kõrgus 2 - 3 m																				
		Kasvukohatüüp varieerub, täius või liitus ebaühtlane																				
		Vana kruusavõtmise koht.																				
Kitsendus: muu kitsendus, 0,29 ha																					24.05.2023	
86	3,67	Keskealine mets					1A	SI	32					427	1568	8,0	29,3		1337	99	Harvendusraie 1. jrk.	
		Kaalutud I rinde vanus 72 aastat, raievanus 90 aastat																				
	1	90	Ma	i	72	28	28				91	34			1412			25				
		10	Ku	s	70	27	28								157			50				
		Kultuurpuistu																				
		Põõsarinne: kuslapuu, toomingas, sarapuu, liitus keskmine, kõrgus 2 m																				

Eraldisel esimesena märgitud puuliik on peapuuliik

Rakvere linn, Linnametsa maaüksus, 66301:019:0291

Er. nr.	Pindala ha	Rinne	Kooseisu					Boni- teet	Kasvu- koha- tüüp	H100 m	Täius %	G m ²	Puude arv tk/ha	Tagavara		Juurdekasv		Raie %	Likv. puit tm	Tarbe puidu %	Kavandatud metsamajanduslikud tööd Takseeritud
			%	Puu- liik	Pärit- olu	Vanus a	H m							D cm	tm/ha	tm/er	tm/ha/a				
87	1,43	Valmiv mets						1A	SI	33				438	626	8,7	12,5		566	85	24.05.2023
		Kaalutud I rinde vanus 72 aastat, raievanus 75 aastat																			Harvendusraie kiire
	1	50 Ku	i	72	28	26				88	34							15			
		50 Ma	i	72	28	26												15			
		Kultuurpuistu																			
		Lamapuit												25	36						
		Kahjustus: juurepess, aste keskmine, 20% I rinde 72 a. Ku																			
		Kooseis ebaühtlane, täius või liitus ebaühtlane																			
		Eraldisel häil.																			
88	0,28	Lage ala						1A	SI					101	28				24	97	24.05.2023
		Y 67 Ma	i	72	26	26						161			19						
		33 Ku	s	70	25	26									9						
		Kultuurpuistu																			
		Kooseis ebaühtlane, täius või liitus ebaühtlane																			
		Tehtud: häilraie																			
		Raiutud häil discgolfi raja jaoks.																			
89	0,23	Lage ala						1	Nd					63	15				15	2	24.05.2023
		Y 98 Pp	i	63	30	36						48			14						
		2 Ku	s	50	18	20									0						
		Kultuurpuistu																			
		Tehtud: häilraie																			
		Raiutud häil discgolfi raja jaoks. Grupiti kuuse järelkasvu.																			
90	0,89	Küps mets						1A	Nd	32				281	250	2,5	2,2		246	4	24.05.2023
		Kaalutud I rinde vanus 63 aastat, raievanus 30 aastat																			
	1	95 Pp	i	63	28	36				60	23				237			95			Lageraie 1. jrk. vanuse alusel
		5 Ku	s	60	26	28									12			100			Ks istutamine 1500 tk/ha 1. jrk.
		Kultuurpuistu																			Taimede hooldamine 1. jrk.
		Põõsarinne: toomingas, liitus tugev, kõrgus 2 m																			
		Kooseis ebaühtlane, täius või liitus ebaühtlane																			

Eraldisel esimesena märgitud puuliik on peapuuliik

Rakvere linn, Linnametsa maaüksus, 66301:019:0291

Er. nr.	Pindala ha	Rinne	Kooseisu					Boni-teet	Kasvu-koha-tüüp	H100 m	Täius %	G m ²	Puude arv tk/ha	Tagavara		Juurdekasv		Raie %	Likv. puit m	Tarbe puidu %	Kavandatud metsamajanduslikud tööd Takseeritud
			%	Puu-liik	Pärit-olu	Vanus a	H m							D cm	tm/ha	tm/er	tm/ha/a				
91	0,17	Keskealine mets					1	SI	28					116	20	1,4	0,2		17	61	05.05.2023
		Kaalutud I rinde vanus 65 aastat, raievanus 90 aastat																			
	1	70 Va s	65	23	26					36	11				14						
		15 Sa s	65	21	24										3						
		10 Ta s	80	22	30										2						
		5 Ks s	65	27	34										1						
	J	100 Ku i	10	4	4							400									
		Põõsarinne: sarapuu, liitus tugev, kõrgus 2 m																			
		Kooseis ebaühtlane, vanus ebaühtlane, täius või liitus ebaühtlane																			
		Tehtud: sanitaarraie; Ku istutamine																			
92	0,86	Keskealine mets					1	SI	30					188	162	5,4	4,6		144	54	05.05.2023
		Kaalutud I rinde vanus 49 aastat, raievanus 83 aastat																			
	1	50 Va v	50	21	24					70	20				81						
		15 Sa v	45	18	20										24						
		15 Re v	40	17	18										24						
		10 Ks s	50	26	28										16						
		10 Hb v	45	20	24										16						
	J	100 Ku s	10	2	2							200									
		Põõsarinne: sarapuu, liitus tugev, kõrgus 3 - 4 m																			
		Kitsendus: muu kitsendus, 0,23 ha																			
93	2,98	Küps mets					2	SI	25					173	516	0,9	2,8		506	28	05.05.2023
		Kaalutud I rinde vanus 149 aastat, raievanus 80 aastat																			
	1	86 Ku s	150	30	42					33	13				444			10		28	Sanitaarraie 1. jrk. Ma istutamine 1000 tk/ha Taimede hooldamine
		6 Va s	65	20	28										31						
		3 Ta s	110	24	36										15						
		3 Hb s	65	25	30										15						
		2 Ta s	70	20	26										10						
		Põõsarinne: kuslapuu, toomingas, sarapuu, liitus tugev, kõrgus 2 - 4 m																			
		Surnud puud																			
		Kahjustus: juurepess, aste tugev, 70% I rinde 150 a. Ku; kooreüraskid surnud puude																			
		Vanus ebaühtlane, täius või liitus ebaühtlane																			
		Tehtud: Ku sanitaarraie																			
		Osaliselt tehtud sanitaarraiet. Raiuda häilud ja uuendada																			

Eraldisel esimesena märgitud puuliik on peapuuliik

Rakvere linn, Linnametsa maaüksus, 66301:019:0291

Er. nr.	Pindala ha	Rinne	Kooseisu					Boni-teet	Kasvu-koha-tüüp	H100 m	Täius %	G m ²	Puude arv tk/ha	Tagavara		Juurdekasv		Raie %	Likv. puit m	Tarbe puidu %	Kavandatud metsamajanduslikud tööd Takseeritud
			%	Puu-liik	Pärit-olu	Vanus a	H m							D cm	tm/ha	tm/er	tm/ha/a				
94	0,29	Noorendik					1	SI	30					27	8	6,3	1,8		5	53	05.05.2023
	1	60	Lh	i	10	6	6					1500			3						Valgustusraie 1. jrk.
		10	Ku	i	10	4	4								0						
		10	Ks	s	10	5	4								0						
		10	Hb	v	10	5	4								0			90			
		5	Ts	i	10	4	4														
		5	Sa	s	10	5	4											50			
	Y	83	Ku	s	90	27	40					10			3						
		17	Va	s	70	23	28								1						
		Kultuurpuistu																			
		Põõsarinne: toomingas, sarapuu, liitus tugev, kõrgus 2 - 3 m																			
		Tehtud: lageraie; Lh istutamine; taimede hooldamine																			
		Kitsendus: muu kitsendus, 0,42 ha																			
		05.05.2023																			
95	2,82	Küps mets						1A	SI	33				345	972	6,7	19,0		857	66	Sanitaarraie 1. jrk.
		Kaalutud I rinde vanus 77 aastat, raievanus 60 aastat																			
	1	84	Ku	i	77	29	30				66	26			817						
		3	Ma	s	75	28	28								29						
		3	Ta	s	75	23	32								29						
		3	Hb	v	65	27	34								29						
		2	Ks	s	75	26	30								19						
		2	Va	s	70	23	30								19						
		3	Ta	s	230	26	60								29						
		Kultuurpuistu																			
		Surnud puud																			
														10	28						
		Kahjustus: juurepess, aste tugev, 30% I rinde 77 a. Ku; kooreüraskid surnud puude																			
		Täius või liitus ebaühtlane, koosseis ebaühtlane																			
		Mõned vanad ja jämedad harulised tammed.																			

Eraldisel esimesena märgitud puuliik on peapuuliik

Rakvere linn, Linnametsa maaüksus, 66301:019:0291

Er. nr.	Pindala ha	Rinne	Kooseisu					Boni-teet	Kasvu-koha-tüüp	H100 m	Täius %	G m ²	Puude arv tk/ha	Tagavara		Juurdekasv		Raie %	Likv. puit tm	Tarbe puidu %	Kavandatud metsamajanduslikud tööd Takseeritud	
			%	Puu-liik	Pärit-olu	Vanus a	H m							D cm	tm/ha	tm/er	tm/ha/a					tm/er/a
96	0,39	Keskealine mets					1A	SI	32					337	131	6,2	2,4		112	96	05.05.2023	
		Kaalutud I rinde vanus 75 aastat, raievanus 90 aastat																				
		1	85	Ma	s	75	28	28			73	27			112							
			10	Ku	s	75	26	28							13							
			5	Ta	s	70	25	30							7							
		J	100	Ku	s	10	1						300									
		Pöösarinne: sarapuu, liitus keskmine, kõrgus 2 - 3 m																				
		Kitsendus: muu kitsendus, 0,06 ha																				
97	1,17	Küps mets					1	SI	31					230	269	5,0	5,8		232	56	Sanitaarraie 1. jrk.	05.05.2023
		Kaalutud I rinde vanus 78 aastat, raievanus 76 aastat																				
		1	40	Ku	s	60	23	26			61	20			101			20				
			15	Ta	s	70	22	28							38							
			15	Va	s	70	23	28							38							
			15	Ta	s	230	25	56							38							
			10	Sa	s	70	22	26							25							
			3	Ks	s	60	25	24							8							
			2	Re	v	45	18	18							5							
		2	100	Ku	s	50	11	12			9	2			15							
		Kahjustus: juurepess, aste keskmine, 30% I rinde 60 a. Ku																				
		Kooseis ebaühtlane, vanus ebaühtlane, täius või liitus ebaühtlane																				
98	0,21	Keskealine mets					2	SI	24					147	31	2,9	0,6		27	39	05.05.2023	
		Kaalutud I rinde vanus 64 aastat, raievanus 95 aastat																				
		1	40	Ta	s	65	19	28			58	16			12							
			25	Va	s	65	19	24							8							
			10	Ks	s	65	25	30							3							
			10	Sa	s	60	18	20							3							
			10	Re	v	45	17	20							3							
			5	Hb	v	55	24	28							2							
		Pöösarinne: pihlakas, sarapuu, liitus tugev, kõrgus 2 - 3 m																				
		Kooseis ebaühtlane, täius või liitus ebaühtlane																				

Eraldisel esimesena märgitud puuliik on peapuuliik

Rakvere linn, Linnametsa maaüksus, 66301:019:0291

Er. nr.	Pindala ha	Rinne	Kooseisu					Boni- teet	Kasvu- koha- tüüp	H100 m	Täius %	G m ²	Puude arv tk/ha	Tagavara		Juurdekasv		Raie %	Likv. puit tm	Tarbe puidu %	Kavandatud metsamajanduslikud tööd Takseeritud
			%	Puu- liik	Pärit- olu	Vanus a	H m							D cm	tm/ha	tm/er	tm/ha/a				
99	0,70	Küps mets					1A	SI	33					262	183	8,3	5,8		155	77	05.05.2023
		Kaalutud I rinde vanus 60 aastat, raievanus 60 aastat																			
	1	78	Ku	i	60	25	26				60	22			143						
		10	Lh	i	60	27	32								18						
		2	Ma	s	60	24	28								4						
		3	Ta	s	60	22	28								6						
		3	Ks	s	60	27	28								6						
		2	Sa	s	60	22	26								4						
		2	Hb	s	60	25	28								4						
		Kultuurpuistu																			
		Põõsarinne: sarapuu, liitus tugev, kõrgus 2 - 3 m																			
		Kahjustus: juurepess, aste keskmine, 20% I rinde 60 a. Ku																			
		Kooseis ebaühtlane, täius või liitus ebaühtlane																			
		Tehtud: sanitaarraie																			
100	1,38	Küps mets					1A	SI	32					358	494	7,5	10,4		414	90	05.05.2023
		Kaalutud I rinde vanus 70 aastat, raievanus 60 aastat																			
	1	70	Ku	s	70	27	28				74	28			346						
		20	Ks	s	70	30	32								99						
		5	Ta	s	90	25	32								25						
		3	Hb	s	65	28	34								15						
		2	Va	s	75	24	28								10						
		Kooseis ebaühtlane, täius või liitus ebaühtlane																			
101	0,62	Valmiv mets					1A	SI	34					496	307	6,8	4,2		271	99	05.05.2023
		Kaalutud I rinde vanus 85 aastat, raievanus 90 aastat																			
	1	92	Ma	i	85	32	28				95	36			283				25		Harvendusraie 1. jrk.
		5	Ku	s	80	28	30								15				50		
		3	Va	s	70	23	28								9						
		Kultuurpuistu																			

Eraldisel esimesena märgitud puuliik on peapuuliik

Rakvere linn, Linnametsa maaüksus, 66301:019:0291

Er. nr.	Pindala ha	Rinne	Kooseisu					Boni-teet	Kasvu-koha-tüüp	H100 m	Täius %	G m ²	Puude arv tk/ha	Tagavara		Juurdekasv		Raie %	Likv. puit tm	Tarbe puidu %	Kavandatud metsamajanduslikud tööd Takseeritud											
			%	Puu-liik	Pärit-olu	Vanus a	H m							D cm	tm/ha	tm/er	tm/ha/a						tm/er/a									
102	4,83	Küps mets						1A	SI	34				364	1760	5,8	27,8		1534	76		05.05.2023										
		Kaalutud I rinde vanus 75 aastat, raievanus 61 aastat																													Aegjätkne raie 1. jrk. vanuse alusel	
	1	40	Ks	s	75	32	32				77	28			704			10														
		35	Ku	s	75	28	30								616			30														
		10	Ta	s	90	25	36								176																	
		5	Sa	s	70	24	28								88																	
		5	Va	s	70	24	28								88																	
		5	Hb	v	70	28	32								88																	
		Põõsarinne: toomingas, sarapuu, liitus keskmine, kõrgus 2 - 3 m																														
		Surnud puud																			5	24										
		Kahjustus: juurepess, aste keskmine, 30% I rinde 75 a. Ku																														
		Kooseis ebaühtlane, täius või liitus ebaühtlane																														
103	0,39	Küps mets						1A	SI	33				328	128	5,1	2,0		111	77		05.05.2023										
		Kaalutud I rinde vanus 74 aastat, raievanus 54 aastat																														Aegjätkne raie 1. jrk. vanuse alusel
	1	35	Ks	s	75	31	36				73	26			45			15														
		25	Hb	v	70	28	32								32			30														
		20	Ku	s	75	28	30								26			20														
		10	Ta	s	90	24	36								13																	
		5	Sa	s	75	24	28								6																	
		5	Va	s	75	24	32								6																	
		Põõsarinne: toomingas, sarapuu, liitus keskmine, kõrgus 2 - 4 m																														
		Kahjustus: haavataelik, aste keskmine, 30% I rinde 70 a. Hb; juurepess, aste keskmine, 15% I rinde 75 a. Ku																														
		Kooseis ebaühtlane, vanus ebaühtlane, täius või liitus ebaühtlane																														

Eraldisel esimesena märgitud puuliik on peapuuliik

Rakvere linn, Arkna tee 19 maaüksus, 66301:034:0027

Er. nr.	Pindala ha	Rinne	Kooseisu					Boni-teet	Kasvu-koha-tüüp	H100 m	Täius %	G m ²	Puude arv tk/ha	Tagavara		Juurdekasv		Raie %	Likv. puit tm	Tarbe puidu %	Kavandatud metsamajanduslikud tööd Takseeritud
			%	Puu-liik	Pärit-olu	Vanus a	H m							D cm	tm/ha	tm/er	tm/ha/a				
104	0,28	Valmiv mets					1A	SI	36					55	15	8,2	2,3		12	57	09.05.2023
		Kaalutud I rinde vanus 20 aastat, raievanus 30 aastat																			
	1	97	Ts	i	20	10	15			41	9				15						
		3	Ks	s	20	14	14								0						
		Kultuurpuistu																			
		Kooseis ebaühtlane, täius või liitus ebaühtlane																			
		Üks kuivanud puu.																			

Eraldisel esimesena märgitud puuliik on peapuuliik

Rakvere linn, Lennuki tn 16 maaüksus, 66301:001:0623

Er. nr.	Pindala ha	Rinne	Kooseisu					Bo-ni-teet	Kasvu-koha-tüüp	H100 m	Täius %	G m ²	Puude arv tk/ha	Tagavara		Juurdekasv		Raie %	Likv. puit tm	Tarbe puidu %	Kavandatud metsamajanduslikud tööd Takseeritud
			%	Puu-liik	Pärit-olu	Vanus a	H m							D cm	tm/ha	tm/er	tm/ha/a				
105	0,82	Noorendik						1	SI	30				14	11	5,0	4,1		6	52	09.05.2023
	1	50	Ks	i	15	6	6					1600			8						
		35	Ku	i	15	4	4								2						
		15	Ma	i	15	5	5								1						
		Kultuurpuistu Kooseis ebaühtlane, täius või liitus ebaühtlane																			
106	0,23	Noorendik						2	SI	26				2		3,7	0,9				09.05.2023
	1	70	Ku	i	15	1,5	1					1600			0						
		20	Ma	i	15	3	3								0						
		10	Ks	i	15	4	3														
		Kultuurpuistu Kooseis ebaühtlane, täius või liitus ebaühtlane, endine rohumaa																			
107	0,14	Selgusetu ala						3	KI	22				1		1,7	0,2				09.05.2023
	1	80	Ku	i	15		1					1200									
		10	Ma	i	15	2,5	3														
		10	Ks	i	15	4	3														
		Kultuurpuistu Kooseis ebaühtlane, täius või liitus ebaühtlane, endine rohumaa																			
108	0,07	Noorendik						2	SI	26				9	1	4,5	0,3				09.05.2023
	1	70	Ma	i	15	4	5					1800			1						
		20	Ku	i	15	1,5	1														
		10	Ks	i	15	5	4								0						
		Kultuurpuistu Kooseis ebaühtlane, täius või liitus ebaühtlane																			
109	0,20	Noorendik						2	SI	26				3	1	3,7	0,7				09.05.2023
	1	95	Ks	i	15	4	3					1500			1						
		5	Ma	i	15	3	3														
		Kultuurpuistu Kooseis ebaühtlane, täius või liitus ebaühtlane																			

Eraldisel esimesena märgitud puuliik on peapuuliik

Rakvere linn, Lennuki tn 16 maaüksus, 66301:001:0623

Er. nr.	Pindala ha	Rinne	Kooseisu					Boni-teet	Kasvu-koha-tüüp	H100 m	Täius %	G m ²	Puude arv tk/ha	Tagavara		Juurdekasv		Raie %	Likv. puit tm	Tarbe puidu %	Kavandatud metsamajanduslikud tööd Takseeritud
			%	Puu-liik	Pärit-olu	Vanus a	H m							D cm	tm/ha	tm/er	tm/ha/a				
110	1,50	Latimets					1	SI	30					62	93	8,3	12,5		62	82	09.05.2023
	1	80	Ma	i	15	6	10			79	14				74			15			Harvendusraie 2. jrk.
		14	Ku	i	15	5	7								13			20			Laasimine 2. jrk.
		3	Lh	s	15	7	8								3						
		3	Ks	s	15	7	6								3						
	Y	100	Ks	s	25	14	16					3									
	Kultuurpuistu Kooseis ebaühtlane																				
111	0,20	Valmiv mets					1A	SI	39					95	19	14,1	2,8		15	63	09.05.2023
	Kaalutud I rinde vanus 20 aastat, raievanus 30 aastat																				
	1	100	Lh	i	20	12	16			50	14				19						
	Kultuurpuistu																				
112	0,71	Noorendik					1	SI	30					16	11	5,4	3,8		7	52	09.05.2023
	1	73	Ma	i	15	5	6					1500			8						
		20	Ku	i	15	5	6								2						
		3	Ta	i	15	6	8								1						
		2	Pn	i	15	6	8								0						
		2	Ks	s	15	7	6														
	Kultuurpuistu Kooseis ebaühtlane, täius või liitus ebaühtlane																				
113	0,77	Noorendik					2	SI	26					4	3	2,1	1,6				09.05.2023
	1	99	Ku	i	11	2	2					1800			2						
		1	Ta	i	11	3	3														
	Y	100	Ku	s	20	8	10					19			1						
	Kultuurpuistu																				

Eraldisel esimesena märgitud puuliik on peapuuliik